



ESTRATEGIA DE DESARROLLO
URBANO SOSTENIBLE E INTEGRADO
"PERCHEL LAGUNILLAS" 2017-2023



Fondo Europeo de
Desarrollo Regional

una manera de hacer
europa



Valoraciones, aportaciones de mejora y propuestas recogidas tras el proceso de difusión y el cuestionario sobre el Diagnóstico del barrio de Lagunillas (Málaga)

Junio 2021



INDICE

01. DATOS GENERALES SOBRE LOS ENCUESTADOS.....04

02. CONFIGURACION URBANA Y EL ESPACIO PÚBLICO07

02.1_ LÍNEAS ESTRATÉGICAS PARA LA CONFIGURACIÓN URBANA Y EL ESPACIO PÚBLICO

Valoración de las líneas estratégicas

02.2_ ACCIONES DE MEJORA PARA LA CONFIGURACIÓN URBANA Y EL ESPACIO PÚBLICO

Valoraciones, aportaciones de mejora y propuestas de acciones

- Valoración sobre las acciones de mejora para la Línea Estratégica A: Conectividad
- Aportaciones sobre las acciones de mejora para la Línea Estratégica A: Conectividad
- Nuevas acciones de mejora propuestas para la Línea Estratégica A: Conectividad
- Valoración sobre las acciones de mejora para la Línea Estratégica B: Identidad
- Aportaciones sobre las acciones de mejora para la Línea Estratégica B: Identidad
- Nuevas acciones de mejora propuestas para la Línea Estratégica B: Identidad
- Valoración sobre las acciones de mejora para la Línea Estratégica C: Espacio público
- Aportaciones sobre las acciones de mejora para la Línea Estratégica C: Espacio público
- Nuevas acciones de mejora propuestas para la Línea Estratégica C: Espacio público

- Valoración sobre las acciones de mejora para la Línea Estratégica D: Movilidad peatonal
- Aportaciones sobre las acciones de mejora para la Línea Estratégica D: Movilidad peatonal
- Nuevas acciones de mejora propuestas para la Línea Estratégica D: Movilidad peatonal

03. EQUIPAMIENTOS PÚBLICOS.....40

03.1_ LÍNEAS ESTRATÉGICAS PARA LOS EQUIPAMIENTOS PÚBLICOS

Valoración de las líneas estratégicas

03.2_ ACCIONES DE MEJORA PARA LOS EQUIPAMIENTOS PÚBLICOS

Valoraciones, aportaciones de mejora y propuestas de acciones

- Valoración sobre las acciones de mejora para la Línea Estratégica A: Usos culturales
- Aportaciones sobre las acciones de mejora para la Línea Estratégica A: Usos culturales
- Nuevas acciones de mejora propuestas para la Línea Estratégica A: Usos culturales
- Valoración sobre las acciones de mejora para la Línea Estratégica B: Actividades deportivas
- Aportaciones sobre las acciones de mejora para la Línea Estratégica B: Actividades deportivas
- Nuevas acciones de mejora propuestas para la Línea B: Actividades deportivas
- Valoración sobre las acciones de mejora para la Línea Estratégica C: Vida Universitaria

- Aportaciones sobre las acciones de mejora para la Línea C: Vida Universitaria
- Nuevas acciones de mejora propuestas para la Línea Estratégica C: Vida Universitaria

04. EDIFICACION RESIDENCIAL Y VIVIENDA52

04.1_LÍNEAS ESTRATÉGICAS PARA LA EDIFICACION RESIDENCIAL Y VIVIENDA

Valoración de las líneas estratégicas

04.2_ACCIONES DE MEJORA PARA LA EDIFICACION RESIDENCIAL Y VIVIENDA

Valoraciones, aportaciones de mejora y propuestas de acciones

- Valoración sobre las acciones de mejora para la Línea Estratégica A: Vivienda
- Aportaciones sobre las acciones de mejora para la Línea Estratégica A: Vivienda
- Nuevas acciones de mejora propuestas para la Línea Estratégica A: Vivienda
- Valoración sobre las acciones de mejora para la Línea Estratégica B: Habitabilidad
- Aportaciones sobre las acciones de mejora para la Línea Estratégica B: Habitabilidad
- Nuevas acciones de mejora propuestas para la Línea B: Habitabilidad

05. ASPECTOS MEDIO AMBIENTALES Y DE SOSTENIBILIDAD URBANA.....62

05.1_LÍNEAS ESTRATÉGICAS PARA EL MEDIO AMBIENTE Y SOSTENIBILIDAD URBANA

Valoración de las líneas estratégicas

05.2_ACCIONES DE MEJORA PARA EL MEDIO AMBIENTE Y SOSTENIBILIDAD URBANA

Valoraciones, aportaciones de mejora y propuestas de acciones

- Valoración sobre las acciones de mejora para la Línea Estratégica A: Espacios Verdes
- Aportaciones sobre las acciones de mejora para la Línea Estratégica A: Espacios Verdes
- Nuevas acciones de mejora propuestas para la Línea Estratégica A: Espacios Verdes
- Valoración sobre las acciones de mejora para la Línea Estratégica B: Limpieza
- Aportaciones sobre las acciones de mejora para la Línea Estratégica B: Limpieza
- Nuevas acciones de mejora propuestas para la Línea B: Limpieza

05. PROPUESTAS RECIBIDAS A TRAVÉS DEL CORREO ELECTRÓNICO DE LA EDUSI (edusi@malaga.eu).....71

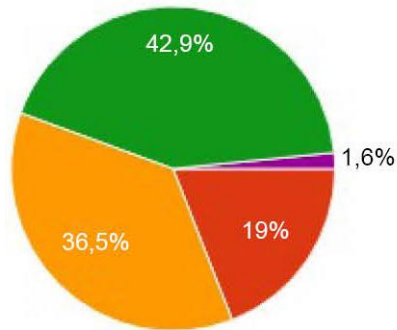


01

DATOS GENERALES SOBRE LOS ENCUESTADOS

Edad

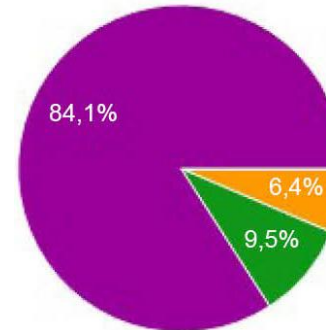
63 respuestas



- < 18 años
- 18-35 años
- 36-50 años
- 51-65 años
- > 65 años

Formación

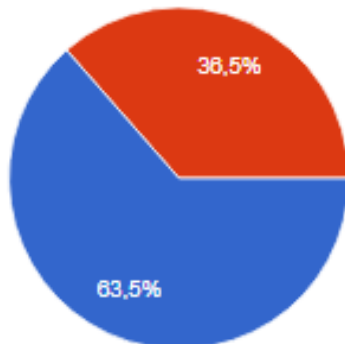
63 respuestas



- Sin estudios
- Educ primaria/EGB
- Educ Secundaria/BUP/FPB
- Bachiller/FP medio
- FP superior/Educ Universitaria
- Otros

Sexo

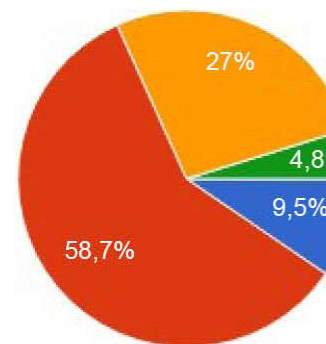
63 respuestas



- M
- V

Actividad laboral

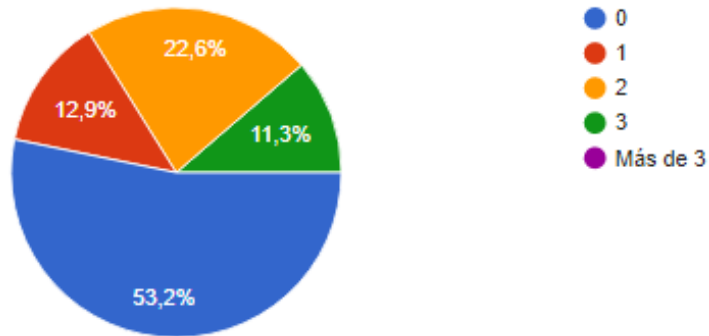
63 respuestas



- Desempleado/a
- Empleado/a por cuenta ajena
- Autónomo/a o empresario/a
- Jubilado/a

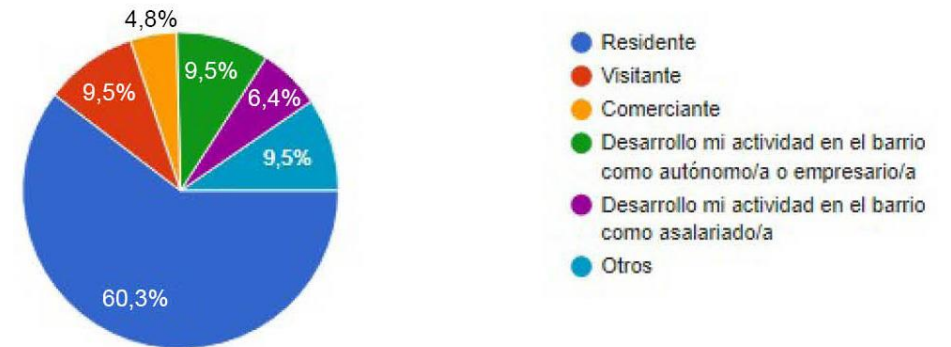
Número de hijos/as

62 respuestas



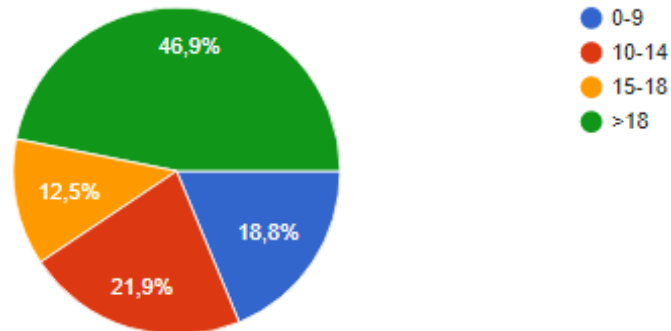
¿Cuál es su relación con el barrio?

63 respuestas



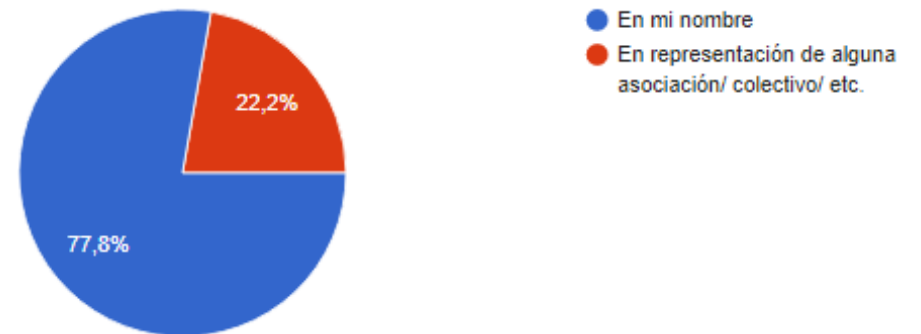
Edad de los hijos/as

32 respuestas



¿Actúa en su nombre o en representación de alguna asociación/ colectivo/ etc.?

63 respuestas





02

CONFIGURACIÓN URBANA Y ESPACIO PÚBLICO

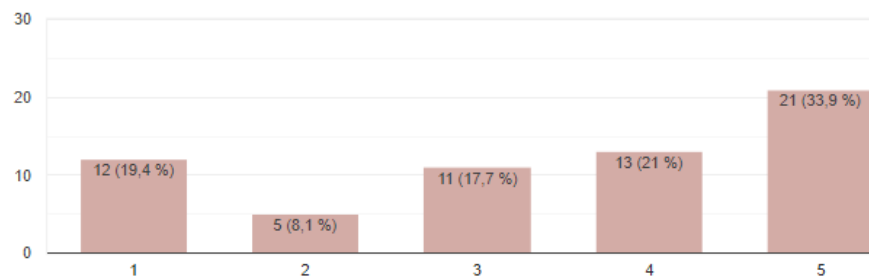
02.1_ LÍNEAS ESTRATÉGICAS PARA LA CONFIGURACIÓN URBANA Y EL ESPACIO PÚBLICO

Valoración de las líneas estratégicas

A continuación se detallan las valoraciones de las líneas estratégicas de este apartado, valorados del 1 al 5, siendo 1 la que se considera menos prioritaria y 5 la que se considera imprescindible.

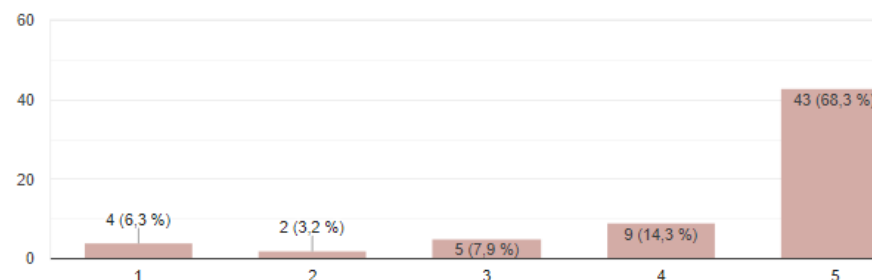
LÍNEA ESTRATÉGICA A: Mejorar la CONECTIVIDAD peatonal y rodada del barrio con las zonas adyacentes (Merced, Victoria, Gibralfaro y el Ejido)

63 respuestas



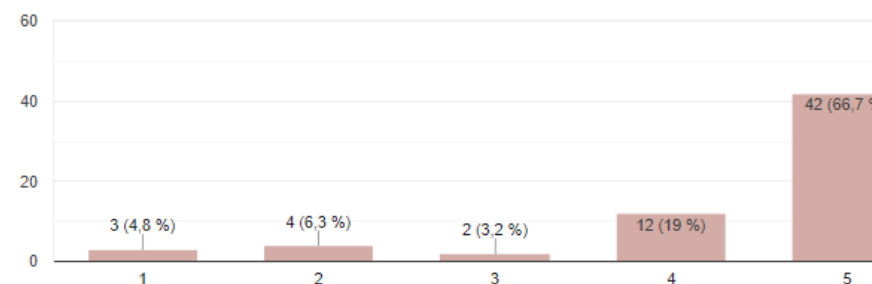
LÍNEA ESTRATÉGICA B: Proteger y poner en valor la identidad del barrio: trama urbana, estructura parcelaria, patrimonio edificado y referentes históricos

63 respuestas



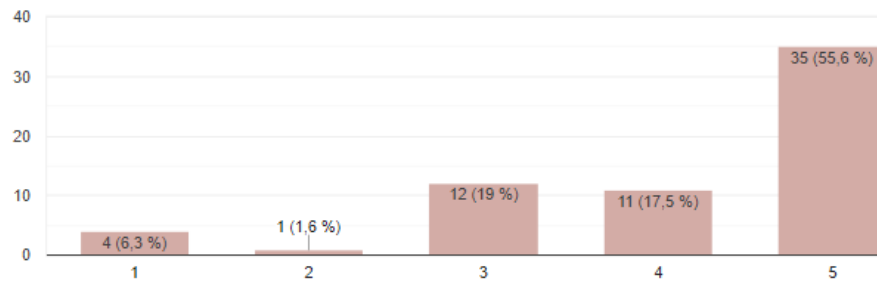
LÍNEA ESTRATÉGICA C: Rehabilitar y regenerar los espacios públicos de encuentro

63 respuestas



LÍNEA ESTRATÉGICA D: Facilitar la movilidad peatonal y en bici mediante la adecuación de los ejes principales y calles de conexión

63 respuestas



Según los resultados obtenidos la línea estratégica más votada como imprescindible, con un **68,3%**, es la **Línea Estratégica B**: Proteger y poner en valor la identidad del barrio: trama urbana, estructura parcelaria, patrimonio edificado y referentes históricos. La segunda más votada, con un **66,7%**, es la **Línea Estratégica C**: Rehabilitar y regenerar los espacios públicos de encuentro.

01.2_ ACCIONES DE MEJORA PARA LA CONFIGURACIÓN URBANA Y EL ESPACIO PÚBLICO

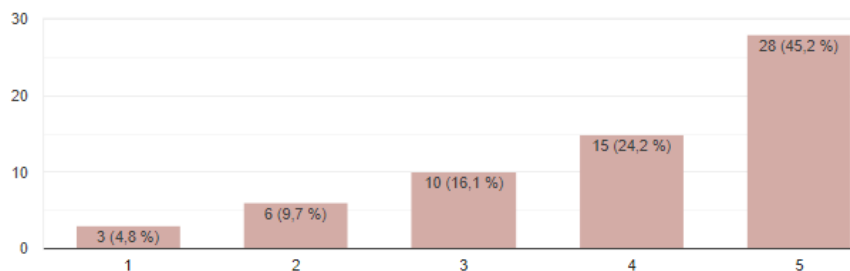
Valoraciones y aportaciones sobre las acciones de mejora

A continuación se detallan las valoraciones sobre las acciones de mejora previstas para cada una de las líneas estratégicas de este apartado, valorados del 1 al 5, siendo 1 la que se considera menos prioritaria y 5 la que se considera imprescindible. Se incorporan igualmente las aportaciones a las diferentes actuaciones; y nuevas actuaciones, señaladas por la vecindad, que no se han tenido en cuenta y que consideran importante que se lleven a cabo.

VALORACIÓN SOBRE LAS ACCIONES DE MEJORA PARA LA LÍNEA ESTRATÉGICA A: CONECTIVIDAD

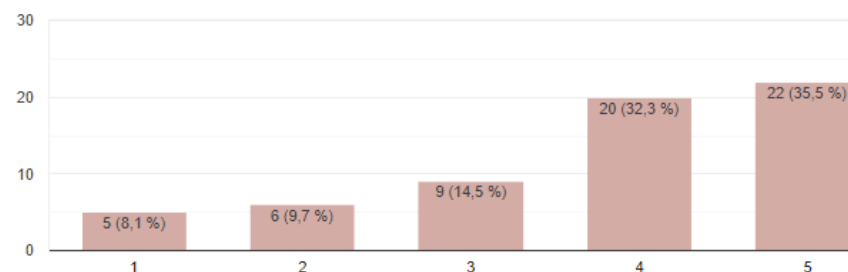
CU_A.1: Renovación de la calle Huerto del Conde y conexión peatonal con la plaza de la Merced (calle Merced)

62 respuestas



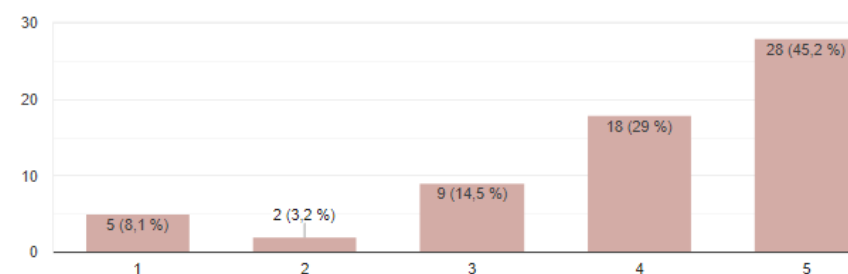
CU_A.2: Renovación de las calles Pedro de Molina y Coto de Doñana en sus tres tramos

62 respuestas



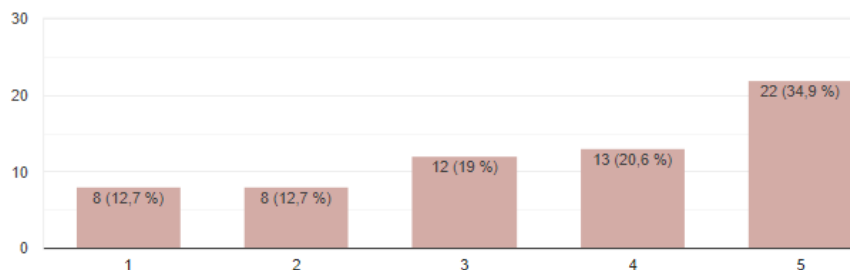
CU_A.3: Renovación de la calle Cobertizo del Conde y el pasaje Escultor Pérez Hidalgo

62 respuestas



CU_A.4: Rehabilitación de la calle Zanca

63 respuestas



Según los resultados obtenidos las dos acciones de mejora más votadas como imprescindibles de la Línea Estratégica A son, con un **45,2% de las 63** respuestas obtenidas, la acción **CU_A.1:** Renovación de la calle Huerto del Conde y conexión peatonal con la plaza de la Merced (calle Merced), y **CU_A.3:** Renovación de la calle Cobertizo del Conde y el pasaje Escultor Pérez Hidalgo. Y la segunda más votada, con un **35,5 %**, es la acción **CU_A.2:** Renovación de las calles Pedro de Molina y Coto de Doñana en sus tres tramos.

APORTACIONES SOBRE LAS ACCIONES DE MEJORA PARA LA LÍNEA ESTRATÉGICA A: CONECTIVIDAD

CU_A.1: Renovación de la calle Huerto del Conde y conexión peatonal con la plaza de la Merced (calle Merced)

23 respuestas

1. Me gustaría tener detalles de la actuación.
Queremos participar en la concreción de Pavimentos, luminarias y vegetación.
2. Calle Cobertizo del Conde por su conexión directa con Lagunillas y Huerto del Conde-La Merced, por una parte; por otra por su conexión con C/ Frailes a través del pasaje Escultor Pérez que une con Teatro Cervantes.
3. Desconozco si han previsto urinarios públicos de pago con moneda y tarjeta (para su mantenimiento correcto y limpieza integral tras cada uso), así como fuentes para beber. No solo en este tramo, sino en Lagunillas y otras calles de paso frecuente. Dotar de arbolitos la mayor parte de tramos en que sea posible para poder refrescar el paseo por las calles.
4. Mejorar accesibilidad de peatones y personas mayores.
5. Priorizar las Soluciones Basadas en la Naturaleza.
6. La actuación es que la calle debería ser peatonal, con acceso al tráfico rodado para los residentes.
7. Mejora de accesibilidad y servicios de la red de baldeo no solo en Huerto del Conde también en las calles adyacentes.

8. Me parece bien, pero no termino de entender cómo se puede ampliar el espacio peatonal, con zonas de vegetación incluidas, y mantener el tráfico rodado.
9. Creo que lo más importante es no perder la idiosincrasia del barrio con edificaciones masivas, renovar las aceras y la iluminación está muy bien, pero sin destruir lo que hace único a dichas calles.
10. Se debería mejorar la conexión con calle Lagunillas a calle la Victoria y aprovechando la calle Ana Bernal mediante escaleras, porque ahora es un callejón sin salida.
11. Si se aumenta la superficie peatonal mediante plataforma única, colocar elementos físicos que impidan a los vehículos invadir dicha zona peatonal.
12. solicito información sobre los detalles de cómo se remodelaría la calle (tipo de pavimento, vegetación, etc. Con la información aportada es difícil proponer mejoras.
13. Hasta la fecha siempre que se ha dicho red de baldeo, todo se ha quedado en una tapa roja pintada en el suelo, pues se sigue baldeando en todo el centro con camiones de agua reciclada echando humo a las viviendas y operarios desde las 8 de la mañana con la manguera en mano.
Falta iluminación en la calle.
Limitar los usos de hostelería.
14. Me gustaría tener detalles de la actuación. Queremos participar en la concreción de Pavimentos, luminarias y vegetación.
15. Que no se altere la identidad de dicha calle.
Estamos ya bien comunicados con el resto de calles. ¿Sabemos algo más de estas mejoras? ¿Por qué no se informa detalladamente de las acciones a realizar?
16. Ampliación del acerado, o peatonalización.
17. Rehabilitación de edificios con valor histórico. Menos apartamentos vacacionales que dan aspecto fantasmagórico al barrio.
18. Es una calle muy transitada, urge ampliar la anchura de la acera, al menos uno de los laterales.
19. Nos gustaría tener detalles de la actuación. necesidad de renovar alcantarillado y arquetas eléctricas.
Queremos participar en la concreción de Pavimentos, luminarias y vegetación.
20. Toda mejora debe ir en la línea de respetar la identidad del barrio sin cambios estructurales, teniendo en cuenta que el barrio se encuentra en buena conectividad toda mejora de pavimento vegetación e iluminación debe ir de la mano de la consulta una vez detallado con los vecinos para ser parte del proyecto.
21. Está bien conectado, pero hay que mejorarlo y más detalle sobre el pavimento e iluminación y espacios verdes.
22. Creemos que hay una buena conexión con el barrio, pero falta mejorar espacios verdes, iluminación en las calles y mejoras en el pavimento.

23. El barrio está bien conectado y considero que debe mantener su identidad. Queremos participar en las propuestas de renovación de pavimento, luminarias y vegetación. Me gustaría tener más información de los detalles que se proponen.

CU_A.2: Renovación de las calles Pedro de Molina y Coto de Doñana en sus tres tramos

20 Respuestas

1. Calle Cobertizo del Conde por su conexión directa con Lagunillas y Huerto del Conde-La Merced, por una parte; por otra por su conexión con C/ Frailes a través del pasaje Escultor Pérez que une con teatro Cervantes.
2. Mejorar la visibilidad por la noche en las calles.
3. Debería peatonalizarse.
4. Incorporar criterios de soluciones basadas en la naturaleza.
5. Iluminación.
6. Ampliar el espacio peatonal y mantener el tráfico rodado me parece complicado.
7. Si se aumenta la superficie peatonal mediante plataforma única, colocar elementos físicos que impidan a los vehículos invadir dicha zona peatonal.
8. Solicito información sobre los detalles de cómo se remodelarían las calles (tipo de pavimento, vegetación, etc).
9. Me gustaría tener detalles de la actuación. Queremos participar en la concreción de pavimentos, luminarias y vegetación.
10. Me gustaría tener detalles de la actuación y que nos expliquen si esto es un proceso participativo ¿por qué no se nos informa de actuaciones como la realizada en la esquina. ¿Qué significa

el punto blanco que han dibujado en la esquina con Lagunillas?

Queremos participar en la concreción de Pavimentos, luminarias y vegetación.

11. ¿Sabemos algo de la pavimentación? ¿Materiales que se van a utilizar? ¿Zonas verdes? ¿De qué tipo? No me queda claro solo con un proceso participativo.
12. No creo que abrir esas calles a calle Victoria sea una mejora sino todo lo contrario. Las expone al ruido y a la invasión cuando en mi opinión eso es lo que las degrada para habitarlas.
13. Más que abrir más el barrio a la calle Victoria, me parece interesante cuidar más el interior del barrio.
14. Me gustaría tener detalles de la actuación. Queremos participar en la concreción de pavimentos, luminarias y vegetación.
15. Nos gustaría tener detalles de la actuación.
Necesidad de renovar alcantarillado y arquetas eléctricas.
Queremos participar en la concreción de pavimentos, luminarias y vegetación.
16. Es muy importante mejorar el alcantarillado porque es muy escaso y con las lluvias torrenciales hay grandes inundaciones que necesitan incorporarse al proyecto, al igual que aumentar la seguridad y la iluminación teniendo en cuenta tanto la identidad del barrio como al vecindario en el proceso concreto del proyecto de la calle y saber el detalle de la propuesta.

17. Mejorar el alcantarillado porque cuando llueve se inunda y entra agua en las casas

18. Es necesario la mejora del alcantarillado para que pueda evacuar el agua, al igual que la vigilancia, con mejora de iluminación.

19. Importancia para el barrio de mejorar la pavimentación y de desarrollar los "itinerarios verdes" (conexiones con el monte Gibralfaro).

20. Es muy importante mejorar el sistema de alcantarillado para la evacuación de aguas debido a que cuando llueve con fuerza el agua entra en las casas ya que la red de saneamiento. También queremos participar en las propuestas que se hagan en la renovación del pavimento y luminarias

CU_A.3: Renovación de la calle Cobertizo del Conde y el pasaje Escultor Pérez Hidalgo

22 Respuestas

1. De todas las propuestas, ésta me parece la más interesante.
2. Incorporar arbolado.
3. Conectar (con un parque público en los derribos de los lados de Calle Poeta Luque Gutiérrez) con la Plaza Miguel de los Reyes y Calle Cobertizo del Conde.
4. Incorporar Soluciones Basadas en la Naturaleza.
5. Necesidad de mejora de la visión del barrio, tan descuidado tanto por las instituciones como por los ciudadanos. Necesidad de una limpieza más profunda en la zona. Como puede ser el tramo de c/ Gómez Salazar que sale fuera del mapa del barrio, cuando está situada como continuación de la calle Carrasco a su subida de la escalera.
6. Suena bien, pero la calle es estrecha para todo lo que se pretende meter.
7. Me gustaría que se tuvieran en cuenta cosas básicas como la elección de vegetación autóctona o que la iluminación fuera con energías renovables para ir haciendo la transformación energética del barrio
8. Si se aumenta la superficie peatonal mediante plataforma única, colocar elementos físicos que impidan a los vehículos invadir dicha zona peatonal. Eliminación de zonas para estacionamiento de vehículos.
9. Solicito información sobre los detalles de cómo se remodelaría la calle (tipo de pavimento, vegetación, etc. Con la información aportada es difícil proponer mejoras.
10. Que la peatonalización no se convierta en una privatización del espacio público. añadir más vegetación
11. Eliminar los aparcamientos en el tramo superior de la calle.
12. Me gustaría tener detalles de la actuación y que nos explicaran que significa el punto blanco que han dibujado en la esquina con lagunillas que parece un helipuerto. Queremos participar en la concreción de pavimentos, luminarias y vegetación.
13. No se detalla. Queremos comunicación entre los técnicos y los vecinos, no someternos ante la decisión unilateral de los técnicos.
14. El pasaje que es una calle sin salida, justo en éste entorno, se debe abrir, conservando el adoquinado original, a la plaza Miguel de Los Reyes, así se conseguirá más limpieza y un entorno más seguro con iluminación adecuada.
15. El baldeo se realiza a unas horas muy malas, en muchas ocasiones altas horas de la madrugada.
16. Por favor, ¿alguien podría explicar por qué se ha hecho una rotonda al principio de Lagunillas, si es que se trata de eso? Ninguno de los vecinos lo entendemos
17. Me gustaría tener detalles de la actuación y que nos expliquen si esto es un proceso participativo ¿por qué no se nos informa de actuaciones como la realizada en la esquina. ¿Qué significa el punto blanco que han dibujado en la esquina con

Lagunillas? Queremos participar en la concreción de pavimentos, luminarias y vegetación.

18. Nos gustaría tener detalles de la actuación. Necesidad de renovar alcantarillado y arquetas eléctricas. Queremos participar en la concreción de Pavimentos, luminarias y vegetación. Si se trata de un proceso participativo, ¿por qué no se nos informa de actuaciones como la realizada en la esquina. ¿Qué significa el punto blanco que han dibujado en la esquina con Lagunillas?
19. Participación en la mejora de pavimentación, iluminación, vegetación, infraestructuras que respeten la identidad del barrio.
20. Participar en la elección de la calle, iluminación y pavimentación.
21. La conectividad es adecuada, pero se desea participar en la renovación de pavimento e iluminaria.
22. Considero que la conectividad del barrio ya es adecuada. Quiero que el barrio pueda participar en la elección del pavimento y las luminarias nuevos.

CU_A.4: Rehabilitación de la calle Zanca

19 Respuestas

1. Entiendo por característica ambiental de las instalaciones urbanas:
 - La tipología de escalón bajo y largo. Desconozco si técnicamente, al menos hasta Calle Gómez Salazar, podrían realizarse tramos de rampa.
 - Tipo de iluminación. Quizá se pueda mejorar la intensidad o los puntos de luz, pues resulta bastante oscura.
 - Pasamanos
2. En calle Zanca ya ha desaparecido un mural o grafiti bastante interesante ubicado en un muro de un solar que ya se está edificando. Podría establecerse un catálogo de los mismos y etiquetarlo con un nivel de calidad para plantear un mantenimiento y retirada, en su caso, para su salvaguarda si se tiran muros o cualquier eventualidad.
3. Estas calles eran adoquinadas... y creo que ya no lo son... debería recuperarse.
4. Decorar el pavimento de calle Zanca con suelo de colores.
5. Declararla en su conjunto Zona Residencial.
6. Entiendo prioritario deshabilitar los puntos de venta de drogas de esta calle.
7. insistir en la accesibilidad. Sobre todo de esta calle que son escaleras, o como la de Calle Carrasco, calle paralela en la que

- tampoco hay accesibilidad debido a que hay una escalera muy empinada.
8. Necesidad de dotar de luminosidad la zona ya que es insuficiente.
 9. Ya han hecho la obra en calle Zanca y, a mi juicio, no precisamente en el sentido que marca la propuesta.
 10. Me parece fundamental incorporar energías renovables tanto en la nueva iluminación del barrio, como en la renovación de las instalaciones urbanas mencionadas.
 11. Es increíble que esta calle aparezca en esta encuesta después de haberse destruido totalmente su aspecto adoquinado tradicional y su ambientación. ¿Es así como se pretende proteger la historia del barrio?
 12. Devolverla a su estado original, ha perdido todo el encanto y la obra se ha hecho sin interés de preservar la única calle con adoquines originales.
 13. Esta calle la destruyeron con su última des renovación perdimos una calle adoquinada, de las pocas que quedan con una obra que jamás fue consultada a los vecinos.
 14. Propongo que se vuelva a cambiar el pavimento y vuelvan los antiguos adoquines de piedra que eran súper característicos.
 15. Era la única calle que nos quedaba con adoquines originales ¿por qué no se ha consultado? Su remodelación contradice todas nuestras propuestas de mantener el carácter del barrio. Nos gustaría recuperar su antiguo aspecto.
 16. En esta calle se ha intervenido sin consultar al barrio perdiendo una de las calles con un pavimento de adoquines tan importante y perdiendo su identidad.
 17. Esta es de las calles que han aparecido como consulta, ya ha sido remodelado y destruyendo la identidad del mismo.
 18. Importancia de la mejora de la zona alta de la calle Zanca (encrucijada con calle Abdías), zona en muy mal estado y con gran potencial por su proximidad al bonito jardín vecinal Huerto Urbano La Yuca.
 19. No entiendo cómo se plantea esto cuando ya se ha eliminado el adoquinado de la calle Zanca, el único que quedaba en el barrio de su antigua configuración. En las futuras actuaciones que se hagan debería consultarse antes de intervenir y hacerlo respetando la identidad del barrio.

NUEVAS ACCIONES DE MEJORA PROPUESTAS PARA LA LÍNEA ESTRATÉGICA A: CONECTIVIDAD

18 Respuestas

1. Prever carriles bici.
2. Dar peso a la renaturalización en todas las acciones.
3. Es fundamental que los peatones puedan andar cómodamente por el barrio
4. Apertura de la calle Ana Bernal desde Lagunillas a Calle Victoria.
5. Ya hay calles abiertas que dan conectividad. Estas calles pueden mejorarse. Pero no veo necesario abrir calles nuevas que den conectividad. Parte del encanto del barrio es que se trata de un mundo recogido en sí mismo.
6. Se ha dado muy poco tiempo para contestar a esta encuesta tan extensa. Queremos que se concreten propuestas y luego se consulte a los vecinos en un proceso realmente participativo de ida y vuelta constante y en trabajo con los técnicos y no que los técnicos decidan y vengan a informar. Debe responderse al resultado de la encuesta, concretar y volver a nosotros.
7. Queremos saber que partida presupuestaria va a Lagunillas y cuánto tiempo hay para estas actuaciones.
8. Queremos mesas de participación para consensuar propuestas con los técnicos y que no sea un proceso impuesto y meramente informativo.
9. Rogamos que se respeten todas las iniciativas autogestionadas presentes en el barrio y que le dan carácter.
10. No nos informan ni nos preguntan sobre actuaciones que se llevan a cabo. No necesitamos mejorar la conectividad, estamos bien conectados.
11. Mantener la identidad de las calles, materiales a usar, creo que la información aportada es insuficiente para poder opinar, no se detalla nada. Es insuficiente la información. Considero que Lagunillas está bien comunicada.
12. No se nos informa de nada, queremos que la información vaya y venga, no aceptar medidas que nos imponen en el barrio, que los técnicos consulten a los vecinos. Han hecho una rotonda de pintura terrorífica en la entrada de lagunillas, levantado los pasos de peatones y pavimentado con cemento pulido rojo un tramo de acera. Nadie nos consultó, el resultado es nefasto, y así con todo.
13. Calle Esperanza necesita iluminación.
14. Que no se conecte tanto porque facilita la invasión y especulaciones inmobiliarias. Dejar el barrio con estructura laberíntica y como un remanso de paz en relación al bullicio del centro le da mayor valor.
15. La conectividad es buena, se puede mejorar lo que ya existe, iluminación, accesibilidad, vegetación, seguridad, pero siempre respetando e incluyendo a los vecinos y vecinas del barrio en su desarrollo. Una de las características del barrio es que se encuentra conectado, pero sin perder parte de su

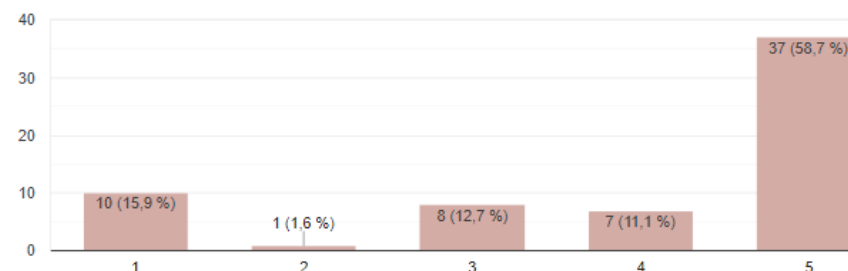
atmósfera y su identidad que tiene la dimensión y el recogimiento del barrio sin llegar a perderse en ser una parte más del centro

- 16. La conectividad es buena, pero falta iluminación, pavimento y actuar a un nivel de mejora de lo que ya hay.
- 17. Instalación de carriles para el transporte en bicicleta.
- 18. La conectividad del barrio ya es buena y debe actuarse a un nivel de mejora de la que ya hay, de forma que se respete la identidad del barrio

VALORACIÓN SOBRE LAS ACCIONES DE MEJORA PARA LA LÍNEA ESTRATÉGICA B: IDENTIDAD

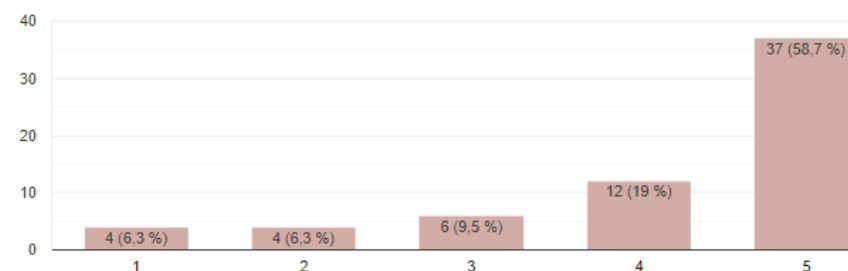
CU_B.1: Revisión de las alturas máximas definidas en la normativa del PEPRI Centro en Lagunillas

63 respuestas



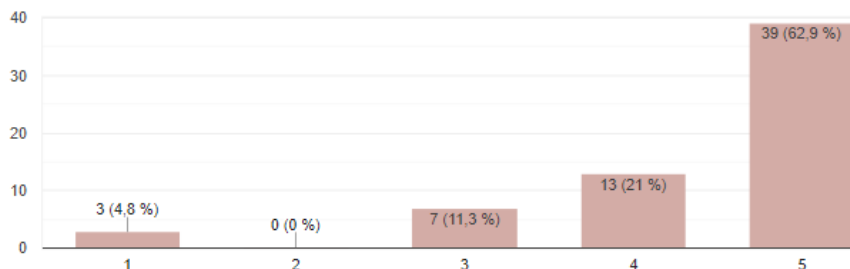
CU_B.2: Incorporación de los edificios con valor patrimonial al Catálogo de Edificaciones protegidas

63 respuestas



CU_B.3: Recuperación de referentes históricos del barrio: Miguel de los Reyes, Victoria Kent, fuente de Lagunillas

63 respuestas



Según los resultados obtenidos la acción de mejora más votada como imprescindibles de la Línea Estratégica B es, con un **62,9% de las 63** respuestas obtenidas, la acción **CU_B.3: Recuperación de referentes históricos del barrio: Miguel de los Reyes, Victoria Kent, fuente de Lagunillas**. Y las segundas más votadas, con un **58,7%** son las acciones **CU_B.1: Revisión de las alturas máximas definidas en la normativa del PEPRI Centro en Lagunillas**, y la acción **CU_B.2: Incorporación de los edificios con valor patrimonial al Catálogo de Edificaciones protegidas**.

APORTACIONES SOBRE LAS ACCIONES DE MEJORA PARA LA LÍNEA ESTRATÉGICA B: IDENTIDAD

CU_B.1: Revisión de las alturas máximas definidas en la normativa del PEPRI Centro en Lagunillas

24 Respuestas

1. Considero que es primordial mantener la identidad del barrio
2. Respetar altura máxima en todo el entorno de las Lagunillas
3. Las alturas del PGOU son correctas... para que variarlas.
4. En ningún caso sobrepasar las dos alturas.
5. Muy necesario no construir edificios altos para no romper la estética del barrio.
6. No sé si esa propuesta sería suficiente para mantener la identidad propia del barrio
7. Reducir la velocidad de los vehículos mediante bandas sonoras porque van demasiado rápido los vehículos.
8. La altura máxima debería ser baja+2
9. Dotar de la mayor superficie de techo para incorporar más viviendas de familias que contribuyan a dinamizar la vida en el barrio, carente de vecinos actualmente.
10. Se debería proteger la altura de las construcciones originales del barrio, conservando la planta baja más dos y no permitiendo mayor altura en las edificaciones nuevas
11. Hasta ahora las demoliciones que se van haciendo son para ganar altura acogiéndose a una normativa de alturas

- anticuada. No se respeta la escala del barrio que es como un pequeño pueblo de viviendas bajas
12. Velar por que las nuevas edificaciones respeten la arquitectura tradicional del barrio
 13. Aumentar la protección y no autorizar más derribos de casitas antiguas no protegidas
 14. Revisar la altura de los pisos colindantes a las nuevas obras, hacer un máximo de bajo más dos, sin una tercera altura retranqueada de fachada. Si se levantan bajo más tres la mayoría de las casas originales del barrio se quedan encajonadas entre edificios más altos lo que imposibilita la llegada de la luz. Las disposiciones de las casas en Lagunillas cuentan con un patio interior que suele ser medianero. ¿Se ha contemplado en algún lugar hacer coincidir los patios interiores? ¿Se ha contemplado que no se haga una medianera de los nuevos pisos más altos que los originales y que las nuevas vistas de los vecinos no se conviertan en un muro medianero? Muchos de los edificios originales en Lagunillas son interiores, les entra la luz por los patios, subiendo la altura ningún favor se les hace. Además de que cambie la estructura patrimonio y homogeneidad a las calles. No me gustaría que el barrio empezará a convertirse en pisos de tres y cuatro pisos.
No queremos un barrio con edificios cada vez más altos, para que haya más viviendas, no queremos que se despacionalice, que ya bastantes pisos altos se han hecho. Queremos
 - consultas de los solares que se adquieren y las alturas que plantean. Han tirado una casa baja para levantar un edificio de cuatro pisos. ¿Dónde está el respeto a la arquitectura original?
 15. Preservar el carácter del barrio, no ganar altura en ningún caso.
 16. Nada de edificios altos, para eso ya está calle Victoria.
 17. Rehabilitación de edificios antiguos y no tanta construcción cúbica.
 18. Sí, pero que esta sea como la que ha habido siempre, tipo planta baja más uno. El barrio tiene una estructura como de casitas bajas y si se construyen edificios más altos va a perder se belleza.
 19. Hasta ahora las demoliciones que se van haciendo son para ganar altura acogiéndose a una normativa de alturas que no se adapta a la línea actual de preservar el carácter del barrio. No se respeta la escala del barrio que es como un pequeño pueblo de viviendas bajas.
 20. Pido que se aumente la protección ambiental (no autorizar más derribos de casitas antiguas no protegidas)
 21. Es confuso el apartado B.1, considero que es muy importante que no se debe subir más altura, que se debe mantener las alturas originales de las edificaciones sin aumentar alturas como se está haciendo.
 22. Se respete las alturas de lo que ya hay.
 23. Entiendo que se refiere a no subir más altura de la que hay en los edificios, en ese sentido estoy de acuerdo con ello.

24. Considero que se deben respetar las alturas actuales de las viviendas para que el barrio pueda seguir manteniendo su identidad. La mayoría de las construcciones nuevas que se están haciendo en la actualidad no respetan este criterio, pasando de una o dos a cuatro alturas.

CU_B.2: Incorporación de los edificios con valor patrimonial al Catálogo de Edificaciones protegidas

17 Respuestas

1. Las nuevas edificaciones no deberían de ser tan agresivas en altura, y que se complementen con el barrio.
2. Desgraciadamente los edificios que quedan en la zona no considero que tengan valor para su protección.
3. Protección tanto de exterior como de interior, de tipología de edificio y sus materiales. Promover la rehabilitación, en lugar del derribo y el fachadismo.
4. Mantener las edificaciones históricas y rehabilitarlas para mantener las características del barrio.
5. La casa de Socorro debería ser un edificio protegido e intocable, así como las viviendas tradicionales que se conserven y a las que hasta ahora no se da ningún valor.
6. Iluminación de fachadas con interés patrimonial.
7. Protección de casitas unifamiliares de origen popular.
8. Que se respete la casa de sordomudos y no se toque su arquitectura, que se incluya de carácter histórico. Ese edificio debe quedarse como está, no queremos esos espacios que nos proponen en el plan. Ellos gestionan el espacio de manera impecable y no podríamos tener mejores vecinos. Que ese edificio se respete.
9. Los antiguos corralones. Que se respete su arquitectura, si, por dentro quedaron en ruinas, pero coger todos esos solares y crear pisos gigantes no es lo que queremos. Pisos bajos. Lagunillas es como un pequeño pueblo y pedimos que se respete. No alterar la altura de los mismos. Queremos más información y no imposición de decisiones, que se nos tenga en cuenta a los propietarios y vecinos.
10. La casa de socorro debería ser un edificio protegido e intocable.
11. Rehabilitación, rehabilitación, rehabilitación y alquileres de larga duración para dar vida al barrio e impedir negocios típicos de turistas.
12. La casa de Socorro debería ser un edificio protegido e intocable, así como viviendas tradicionales de carácter popular que deben conservarse y a las que la normativa actual no da ningún valor. La asociación de sordos no entiende muy bien la necesidad de una obra que modifique el edificio ni nosotros tampoco
13. Protección de casitas unifamiliares de origen popular.
14. Considero muy importante proteger la casa Socorro sin aumentar su altura al igual que proteger las viviendas unifamiliares, no aumentando plantas.

15. Proteger los edificios protegidos sobretodo casa socorro y no construir más plantas.
16. Se considera imprescindible sobre todo la casa socorro y viviendas unifamiliares.
17. La casa de Socorro debería ser protegida e intocable, sin aumentar su altura con una segunda planta. Las viviendas tradicionales d deben conservarse y protegerse. La normativa actual no da ningún valor a estas casas. También deberían protegerse en el catálogo las casas unifamiliares de origen popular.

CU_B.3: Recuperación de referentes históricos del barrio: Miguel de los Reyes, Victoria Kent, fuente de Lagunillas

18 Respuestas

1. La escultura de Miguel de los Reyes debería estar en la Plaza que lleva su nombre.
2. Se debe reacondicionar bien el solar que fue la casa de Victoria Kent, con una bonita plaza y un busto de la ilustre antes mencionada, junto con una placa conmemorativa, explicando brevemente la que fue y lo que hizo Victoria Kent.
3. Además de la fuente de Lagunillas como emblema del barrio también añadir fuentes de agua potable por toda la zona.
4. Traslado de la escultura de Miguel de los Reyes a la plaza que lleva su nombre, y eliminación de los elementos que la rodean, dejando la fuente de Lagunillas como elemento principal de la entrada de Lagunillas
5. Es importante privilegiar estas áreas como expansión del barrio dotándolas de vegetación abundante, áreas de juego, mobiliario urbano y materiales de calidad. Además de proporcionar un mantenimiento adecuado, iluminación y limpieza.
6. Se podría realizar un festival entorno a la figura de estos personajes y otros del barrio.
7. Lamentablemente se destruyó la casa que habíamos pedido para crear la asociación Victoria Kent justo en frente de donde estaba la casa donde nació. Tal vez se podría recuperar su memoria y la fuente que había cerca pero siempre a partir de propuestas del vecindario.
8. Poner en valor el entorno de la vivienda de victoria kent.
9. Destruyeron la casa de victoria Kent, sin dar oportunidad que fuera un espacio del barrio para asociaciones.
10. Preservar el huerto Victoria ¿de quién?
11. La plaza Miguel de los Reyes no se utiliza más que para aparcar coches en la acera y hay mucha suciedad, falta mucha iluminación para hacer un entorno más seguro
12. Sería estupendo, si recuperamos la historia también elevamos el valor del barrio.
13. La plaza "victoria de quién" es un espacio importante para los vecinos, que la mantienen cuidada, quizá antes de llevar a cabo una remodelación estaría bien consultarnos.

14. Es importante respetar las iniciativas y proyectos que han surgido del barrio como el solar de victoria Kent y permitir autogestionar los espacios y por supuesto conservar edificios como el de victoria Kent que se demolió.
15. No queríamos que se destruyera la casa de Victoria kent ni casas históricas
16. No se desea que se sigan destruyendo casas históricas como casa solicitada para la asociación Victoria Kent.
17. Figura de Miguel Ángel Chamorro.
18. Claro, deben recuperarse y conservarse los referentes históricos del barrio y cambiar la dinámica que se ha seguido hasta ahora, como sucedió con la casa que se propuso para la Asociación Victoria Kent.

NUEVAS ACCIONES DE MEJORA PROPUESTAS PARA LA LÍNEA ESTRATÉGICA B: IDENTIDAD

18 Respuestas

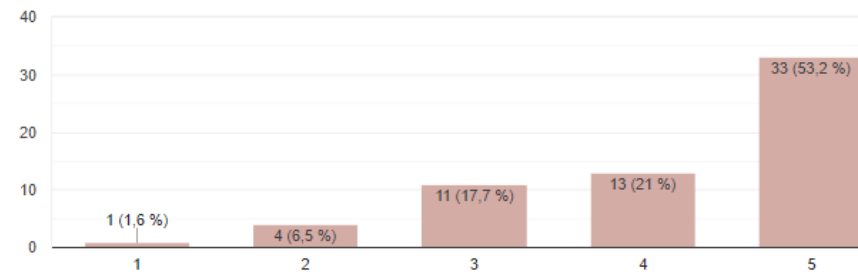
1. Se considera que se debería consultar cualquier acción con el barrio antes de tomar decisiones de demolición.
2. Considero que la conectividad del barrio es adecuada en líneas generales pero que se deben hacer determinadas mejoras de acuerdo con los vecinos y vecinas.
3. En cuanto a la mejora de la circulación en bicicleta es importante tener en cuenta a los vecinos y a la asociación Ruedas Redondas. En este punto también se debería tener en cuenta a las personas con movilidad reducida.
4. Hacer consulta con los vecinos del barrio antes de hacer cualquier cosa.
5. Respetar el entramado original no seguir rompiéndolo para abrir vías de comunicación.
6. Yo conectaría lo mínimo.
7. La calle lagunillas debería ser peatonal, pero debería tener tanto referente a la basura como a la carga y descarga bien preparados no para solo dos vehículos.
8. Para la conectividad de bicicletas es esencial consultar a la asociación de ruedas redondas y sobre la accesibilidad de las calles consultar a las asociaciones de Málaga que trabajen con la accesibilidad urbana.

9. En línea con la reciente Ley de Cambio Climático, todos los municipios mayores de 50.000 habitantes van a tener que crear zonas de bajas emisiones en el centro, no permitiendo acceso a vehículos contaminantes y priorizando la movilidad en bicicleta y peatonal. Lagunillas es el lugar ideal para ello, no necesita coches, sólo para carga y descarga de comercios.
10. Imprescindible la apertura de la calle Ana Bernal a calle de la Victoria.
11. Eliminar los sentidos obligatorios para la circulación de bicicletas, colocando aparcabicis estancos protegidos cada 100 metros para así fomentar el uso de este medio de transporte no contaminante.
12. Declararla Zona Residencial.
13. Necesidad de ordenación del tráfico y los estacionamientos.
14. Más zonas peatonales.
15. Incentivar la creación de parking públicos y privados en la zona.
16. Carriles bici y estaciones del servicio málagabici.
17. Peatonalización de Calle Lagunillas como eje vertebrador del barrio.
18. Que se terminen de hacer las conexiones con calle Victoria que llevan ya años programadas.

VALORACIÓN SOBRE LAS ACCIONES DE MEJORA PARA LA LÍNEA ESTRATÉGICA C: ESPACIO PÚBLICO

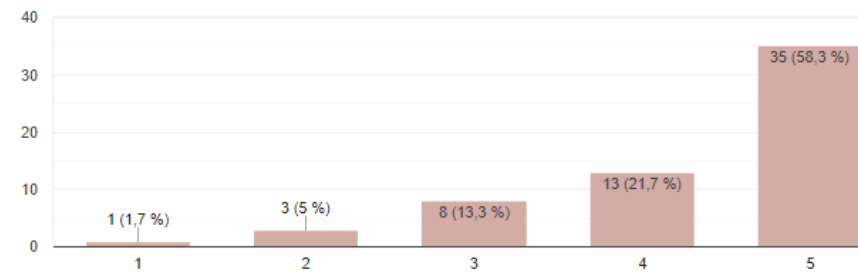
CU_C.1: Rehabilitación de la plaza Miguel de los Reyes

62 respuestas



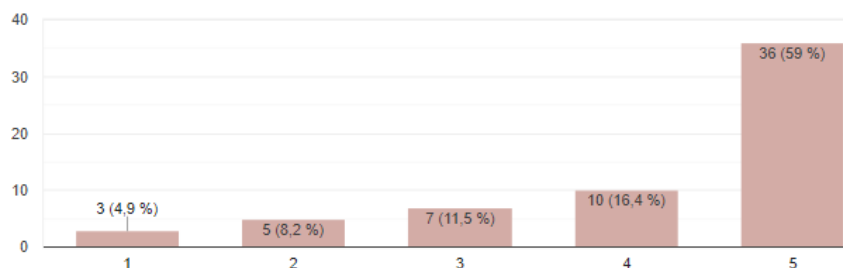
CU_C.2: Adecuación del espacio urbano junto a los jardines Victoria Kent

60 respuestas



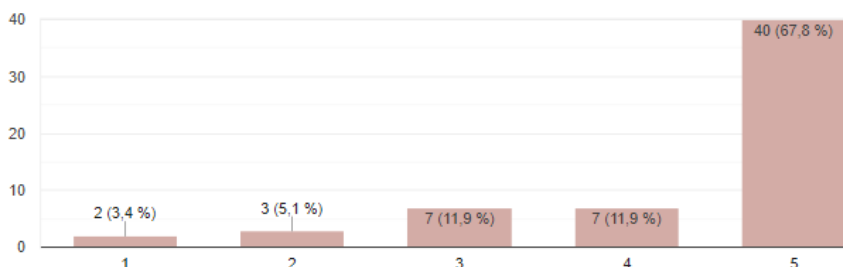
CU_C.3: Transformación del espacio de unión de la calle Lagunillas con la plaza de la Victoria

61 respuestas



CU_C.4: Implantación de mobiliario urbano adaptable para la realización de actividades colectivas en plaza de la Esperanza

59 respuestas



Según los resultados obtenidos las cuatro acciones de mejora propuestas para la Línea Estratégica C están muy bien valoradas como imprescindibles, y muy próximas entre sí, siendo la más votada, con un **67,8 % de las 59 respuestas** obtenidas, la acción **CU_C.4: Implantación de mobiliario urbano adaptable para la realización de actividades colectivas en plaza de la Esperanza**, seguida por poco, con un **59% de 61 respuestas**, la **CU_C.3: Transformación del espacio de unión de la calle Lagunillas con la plaza de la Victoria**.

APORTACIONES SOBRE LAS ACCIONES DE MEJORA PARA LA LÍNEA ESTRATÉGICA C: ESPACIO PÚBLICO

CU_C.1: Revisión de las alturas máximas definidas en la normativa del PEPRI Centro en Lagunillas

31 Respuestas

1. Modificaciones sólo con un proceso participativo.
2. ¿se detalla qué tipo de elementos se van a colocar? ¿Cuáles van a ser las mejoras? ¿Materiales?
3. Que se respete la vegetación que ya hay. Y además en lagunillas llevan creciendo árboles de carácter protegido.
4. Respetar y mejorar zonas verdes y zona de juegos para pequeños
5. Es importante que se respete la vegetación existente y que se aumente con más vegetación.
6. La adecuación del espacio para juego de niños y prácticas deportivas.
7. Respetar vegetación y terrazas.
8. Debe de tener buena accesibilidad para las personas mayores.
9. Respetar vegetación dentro de la remodelación.
10. Incluir parque para niños posiblemente en la terraza de abajo.
11. Repensar y adecuar usos de la división en terrazas sin necesidad de actuación que cambie su morfología.
12. Consultar cambios en un proceso participativo.
13. Apostar por aumentar vegetación autóctona y mantenimiento de estructuras nuevas.
14. Plaza con un equipamiento muy básico. Necesidad de su mejora, con la posibilidad de instalar un pequeño parque infantil en la terraza inferior de la plaza.
15. En esta plaza se debe quitar los puntos de venta y consumo de drogas
16. Que no haya zonas de poca visibilidad para evitar el menudeo.
17. Respetar y mejorar la vegetación, juegos de niños y deporte.
18. Posibilidad de creación de un equipamiento municipal de aparcamientos para residentes y en rotación, que descongestione el tráfico en el casco histórico.
19. Más verde, menos cemento. Sin maquinas deportivas, con juegos para niños.
20. Esta Plaza al limitar con Calle Gómez Salazar, a la que también confluye la Calle Carrasco, son actuaciones difíciles de abordar por ser frontera con la Cruz Verde y su compleja idiosincrasia. Una actuación urbanística en los espacios limítrofes con Cruz Verde si no se abordan con una estrategia social y educacional pareja, no va a perdurar. Los vecinos de esa zona usan la Plaza y la confluencia con Carrasco como trasteros y vertederos, pero también hacen zonas de estar en la misma calle con sofás, sillas de jardín, mesas de casa, etc., con un aspecto lamentable. Tampoco cuidan de la limpieza de su calle, han arrancado casi todos los naranjos para poder aparcar los coches, y los perros se pueden ver por allí sueltos defecando

y orinando por doquier sin que los dueños los atiendan. En aquella calle sigue habiendo patriarcas/matriarcas y controlan la actividad de ciertos individuos. También hay un grave problema de okupas. Los contenedores de basura son un desastre, sucios, maltratados, y siempre con basuras y chatarras alrededor. La plaza no la utiliza casi nadie por no disponer de servicios, pero más por sucia y por miedo al entorno que la rodea.

21. Esta plaza tiene muchas posibilidades. creo que los técnicos deberían diseñar propuestas a partir de las cuales los vecinos podamos opinar. Me parece muy importante respetar la masa arbórea existente y tomar como premisa no cortar ni un solo árbol
22. Mayor vegetación, espacios de descanso
23. De acuerdo con dar accesibilidad a la plaza, pero también es necesario hacerlo con las calles paralelas, Carrasco y Zanja. Insisto en la accesibilidad de estas zonas peatonales. Por la problemática de esa zona creo que en esa plaza se debería enfocar más a pistas deportivas y dejar el punto de encuentro a la plaza Esperanza.
24. Eliminar esa forma tan escalonada que tiene la plaza y hacerle más atractiva y más verde.
25. Árboles.
26. Porterías con red y recinto cerrado para poder jugar en unas pistas deportivas decentes para los niños.

27. Traslado de la escultura de Miguel de los Reyes a esta plaza. Colocación de bancos o elementos físicos que impidan a los coches estacionar en el lateral, subidos a la acera.
28. Son más necesarios los espacios para niños en el barrio.
29. Limpieza e iluminación, no es un entorno seguro ni limpio.
30. Respetar vegetación dentro de la remodelación. Repensar y adecuar usos de la división en terrazas sin necesidad de actuación que cambie su morfología.
31. Acondicionar la plaza para acoger la escultura de Miguel de los Reyes, actualmente en la Plaza de la Victoria.

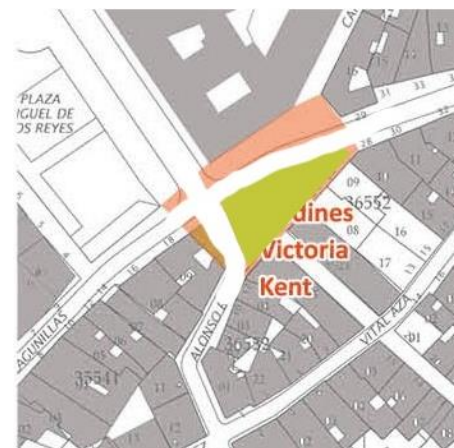
CU_C.2: Adecuación del espacio urbano junto a los jardines Victoria Kent

25 Respuestas

1. Modificaciones solo con un proceso participativo.
2. Preservar "Victoria de quién" como espacio autogestionado con el campo para jugar a la petanca.
3. Poner punto de agua y resolver el problema de los perros.
4. No modificarla sin consulta, que se quede con el nombre que le pusieron de Victoria de quien. Poner un punto de agua ya que es un espacio autogestionado y que se puedan regar las plantas.

5. Poner algún punto para que se pueda regar las zonas verdes y consultar antes de cambios, ya que es una zona autogestionada.
6. Es importante conservar la vegetación que ya se ha instalado en este espacio autogestionado por el barrio y mejorarla de acuerdo con la opinión de los vecinos y vecinas. Es necesario poner un punto de agua. Se debería respetar el nombre Victoria de Quien.
7. Poner un punto de agua y respetar que sea un espacio autogestionado.
8. Respetar el nombre "Victoria de quién". Como se trata de un espacio autogestionado en el que actualmente hay un campo para jugar a la petanca y plantas sería importante contar con opiniones del vecindario antes de intervenirlo.
9. Poner punto de agua para regar. No modificar sin consenso.
10. Hacer una zona verde en el triángulo de Lagunillas 24-26 que queda en la acera de en frente de la pollería
11. Instalación de fuente ornamental junto a estos jardines.
12. Fumigar para ratas.
13. Imprescindible dotar de solado adecuado y de calidad además de mobiliario urbano y vegetación para el confort en su uso diario.
14. Es importante respetar que sea un espacio autogestionado, Incorporar un punto de agua para el riego de la vegetación existente y poner en valor las propias iniciativas del barrio como espacio de actividad ciudadana.

15. Poner punto de agua para regar. No modificar sin consenso.
16. Posibilidad de creación de un equipamiento municipal de aparcamientos para residentes y en rotación, que descongestione el tráfico en el casco histórico.
17. Modificar salida c/ Alonso de Benítez hacia c/ Lagunillas, generar intersección en "X" con c/ Melgarejos y c/ lagunillas; de esta manera aumenta el tamaño terrenal de la plaza Victoria de quien hacía sector de los contenedores. Al desplazar la plaza unos metros y agrandarse, dispondrá de más luz solar. Sacar cemento y dejar al barrio componer esta plaza.



18. Mejorar la extracción de humos del Asador de Pollos, no mediante sanción, sino ofreciéndoles intervención técnica.

19. El nombre de la plaza es incorrecto. Se bautizó como Victoria de Quien. Como se trata de un espacio autogestionado en el que actualmente hay un campo para jugar a la petanca y plantas colocadas por el vecindario. Sería importante contar con opiniones del vecindario antes de intervenir.
20. Unificación del espacio para conformar una plaza, limitar el uso hostelería.
21. Dar más singularidad a esta plaza que conecta cuatro puntos muy importantes de la zona. Sería un lugar perfecto para la estación del servicio málagabici. También para una fuente de agua potable y zona con bancos y sombra.
22. Introducir árboles.
23. El solar debería permanecer como espacio de uso y cuidado común, siendo muy conveniente que la normativa vigente recoja este tipo de figuras jurídicas, así como también la capacidad de intervención (no mera participación) de la ciudadanía del barrio.
24. El suelo de piedras no es higiénico, los perros orinan y el olor es muy desagradable, se ha de adecuar para poder limpiarse con frecuencia.
25. Respetar los usos que les dan los vecinos como espacio autogestionado, punto de agua. No modificar sin consenso. respetar nombre bautizado: " Victoria de Quien". Rendir un homenaje al hermoso edificio que coronaba la esquina y fue derribado.

CU_C.3: Transformación del espacio de unión de la calle Lagunillas con la plaza de la Victoria

25 Respuestas

1. Mejorar la extracción de humos del minimarket esquina con C/Victoria, no mediante sanción, sino ofreciéndoles intervención técnica.
2. Poner en todo lo posible árboles en todo el camino peatonal.
3. Recuperar la imagen tradicional de la plaza con la fuente en medio como elemento central, y trasladar la estatua de Miguel de los Reyes a su plaza.
4. Convertir toda la zona en Zona Residencial.
5. La última actuación realizada no termino de entenderla, se ha quitado aparcamiento sin dar una alternativa al ya tan congestionado aparcamiento de la zona. La plaza realizada con la extensión de la acera no ha quedado nada bonita ni está siendo aprovechada para nada. Los taxis no pueden dar la vuelta y se quedan más atrás, la parada de taxi se ha quedado muy pequeña con este movimiento.
6. Ya está hecha la obra.
7. Incorporar árboles.
8. Lo que han inventado ahí no vale para nada. Nadie se sienta en esos bancos, deberían haber puesto una isla ecológica que venía mejor y sacaríamos mas beneficio.

9. Como he mencionado antes, la fuente debería ser el único elemento de referencia. Traslado de la parada de taxis al lateral del Jardín de los Monos, como estaba hace años.
10. Posibilidad de creación de un equipamiento municipal de aparcamientos para residentes y en rotación, que descongestione el tráfico en el casco histórico.
11. Se ha hecho recientemente una reforma de esta plaza, que ha quedado muy pobre y poco atractiva, si este es el elogio de la puerta de entrada al barrio, mejor no hagáis anda.
12. Hay grandes dificultades para aparcar por la zona y dificulta también el acceso a los trabajadores y a los usuarios de los servicios.
13. Este espacio ya ha sido retocado. Se han colocado unas sillas y unos arbolitos desmayaos. No entendemos por qué se actúa sin proponer ni consultar con nadie. En general no gusta nada como ha quedado.
14. Rehacer este espacio consultando al vecindario y no de la manera en que se ha hecho. Más vegetación.
15. En esta zona ya se hicieron obras de desmejora, cemento pulido como material y tres sillas como mobiliario urbano... No nos gusta lo que han hecho.
16. Fenomenal peatonalizar siempre y cuando no haya ni un bar con terraza, que sea un entorno verde de disfrute del barrio... Los vecinos queremos descansar y con una terraza debajo de un primero es imposible. Vegetación y sombra para caminar, de paso, nada de terrazas ni bancos. Importante para eliminar el consumo de alcohol, siempre por las mismas personas, si la plaza se abre al paso de la misma puede ser una solución que sufrimos hace muchos años.
17. Pensar en circulación de bicicletas. Tráfico lo justo. Ideal el modelo de urbanismo de países escandinavos. Si la población residente tiene mucha calidad de vida se transmite a la ciudad. Donde solo hay ruido, suciedad y tráfico, así como especulación turística, solo surge delincuencia.
18. Es buena idea mejorar el tránsito peatonal, pero por favor que nos avisen de cómo lo van a llevar a cabo. Las sillas esas que han puesto no las utiliza nadie.
19. Rehacer este espacio consultando al vecindario y no de la manera en que se ha hecho sin informar ni consultar con nadie. No gusta como ha quedado. Más vegetación (autóctona y adaptada siempre), y pavimento blando permeable y natural
20. Rehacer este espacio consultando al vecindario y no de la manera en que se ha hecho sin informar ni consultar con nadie. No gusta como ha quedado. Más vegetación. queremos zonas verdes reales y no dos arbolitos delgados.
21. Reducir el tráfico de coches o eliminar en parte el tráfico. El estado actual que tiene no es bueno, buscando más vegetación de calidad no aislada y hacerla más accesible y con aparcamiento de bicicletas consultando a ruedas redondas.
22. El resultado no es el esperado y más vegetación es muy importante.

23. El resultado actual no es el deseado, no se consultó. Falta zonas verdes.
24. En esta remodelación se debe consultar a los vecinos las actuaciones concretas y mejorar el espacio verde y de uso público.
25. Esta zona se ha mejorado, faltaría alguna fuente de agua potable.

CU_C.4: Implantación de mobiliario urbano adaptable para la realización de actividades colectivas en plaza de la Esperanza

29 Respuestas

1. Pedimos que esta Plaza se conserve sin edificaciones mejorando las instalaciones, dotándola de sombra y zonas verdes. Para opinar necesitaremos propuestas concretas para debatirlas y no para imponerlas.
2. Respetarlo como espacio polivalente sin construcciones con uso para verbenas, deportivo y actividades de fantasía de Lagunillas, etc.
3. Pistas deportivas cerrada con una portería con red para los niños.
4. Este espacio mejorado se debe mantener para uso de todo el barrio.
5. Debería de incorporar una tribuna para espacios culturales
6. Dotación de arbolado o sombra
7. No olviden poner en la plaza un pequeño auditorio al aire libre, para representaciones culturales y musicales.
8. Es importante la rehabilitación del entorno.
9. Es el mejor lugar de la zona para realizar actividades en un entorno amplio y al aire libre. La mejor aportación a esta plaza es dejarla diáfana y que fuese el lugar donde se centraran gran parte de los grafitis, ese arte callejero tan característico de Lagunillas.
10. ¿De qué tamaño quedará la plaza?
11. Árboles.
12. Derribarlo todo y hacer una plaza preparada para hacer eventos y para que la puedan disfrutar todos los visitantes.
13. Zonas con sombra.
14. Posibilidad de creación de un equipamiento municipal de aparcamientos para residentes y en rotación, que descongestione el tráfico en el casco histórico.
15. Esta plaza ha sido una reivindicación vecinal, faltaban todo tipo de equipamiento adecuado para su uso y disfrute. Teniendo en cuenta que según el plan es un Área que prácticamente desaparecerá, sería conveniente revisar el plan para El Barrio de forma que se mantenga como plaza.
16. Llevamos mucho tiempo pidiendo que esta Plaza se conserve sin edificaciones mejorando las instalaciones, dotándola de sombra y zonas verdes. Para opinar necesitaremos propuestas concretas para debatirlas y no para imponerlas.

17. Actualmente es un espacio deportivo muy pobre, mejorar sus instalaciones, espacios de estar, vegetación.
18. Respetarlo como espacio polivalente sin construcciones con uso para verbenas, deportivo y actividades de fantasía de Lagunillas.
19. Que se respete la plaza, siga teniendo las mismas dimensiones. Dotarla de zonas de sombra y que de nuevo se pida consulta a los vecinos ante las actuaciones, no más imposiciones.
20. Preservar sin edificaciones, mejorar las instalaciones, dotar de sombra y zonas verdes. Espacio polivalente sin construcciones con uso para verbenas, deportivo y actividades de fantasía de Lagunillas, etc.
21. La plaza de la esperanza fue algo que se hizo de manera económica y provisional, para adecentar el solar que servía para aparcar coches, sigue igual... Necesita una reforma integral, dotándola de sombra, vegetación y limpieza. Las casas adosadas a la plaza que están ocupadas y no cuentan con condiciones higiénicas adecuadas, emiten olores y residuos que van a la plaza. Lo primero es solucionar eso. La plaza no se puede transformar en un lugar de encuentro para consumir alcohol, que los clientes de la polivalente utilizan. Necesitamos espacios para que nuestros hijos disfruten, en estas condiciones actuales es imposible.
22. Odio los bancos individuales. Parece una ciudad de niños. Los de toda la vida. Estilo clásico mucho mejor. Estoy harta de líneas rectas.
23. Es un espacio muy utilizado por vecinos y se agradece que sea diáfano, cuando lo necesitamos acudimos allí y quizá lo que echamos en falta es un poco de cuidado en la limpieza y algún sombrero.
24. Hay que mantenerlo como espacio para el barrio, mejorando las instalaciones, incorporando vegetación y sombra para los vecinos, juegos de niñ@s, verbenas sin llegar a construirlo y siempre consultando con el vecindario las propuestas concretas.
25. Es muy importante que se mantenga un espacio público para juego de niños verbenas y etc.
26. Es importante respetar espacios para uso público.
27. Punto neurálgico de la vida cultural y social en Lagunillas. Necesidad de preservar la plaza, mejorar su equipamiento e renaturalizar la plaza (plantas y zonas verdes).
28. Es muy importante que esta plaza se mantenga como espacio público, sin construcciones, para el uso de los vecinos, realización de verbenas, juegos de niños, deportes, etc. Dotar de vegetación y zonas de sombra. Es importante consultar con los vecinos las propuestas concretas de actuación.
29. Mantener este espacio para los ciudadanos mejorando las instalaciones.

NUEVAS ACCIONES DE MEJORA PROPUESTAS PARA LA LÍNEA ESTRATÉGICA C: ESPACIO PÚBLICO

15 Respuestas

1. No perder de vista la idiosincrasia e identidad de los barrios, favorecer espacios verdes a espacios pavimentados e incluir soluciones basadas en la naturaleza (SbN).
2. Declararla en su conjunto Zona Residencial.
3. No se nos ha facilitado información de cómo queda el plan de las tecnocasas. De que va a pasar con los corralones en ruinas. De cómo se pretende mantener la identidad del barrio si se siguen construyendo casas de cuatro plantas sin atender a ningún criterio estético ni respetar alturas. Solicito que se actualice información sobre estos temas y que no quede todo en los despachos.
4. Informar paso a paso sobre el recuperado proyecto de tecno casas en la zona. hacer una plaza en condiciones con sombra, tomas de agua, espacio deportivo, etc.
5. ¿Sabemos algo del plan de las tecnocasas? No queremos bloques de pisos altos, que tapen la luz al resto de los pisos originales. Que se respeten los corralones por su carácter histórico. Que no se sigan construyendo pisos de cuatro plantas, que estás decisiones se nos informe, se nos tenga en cuenta y de nuevo no sean imposiciones.
6. ¿corralones, tecnocasas, etc.?
7. Verde, verde y verde. La vegetación y sobre todo los árboles dan calidad de vida. Es una zona con muy poca sombra.
8. No se nos ha facilitado información de cómo queda el plan de las tecnocasas. De que va a pasar con los corralones en ruinas. De cómo se pretende mantener la identidad del barrio si se siguen construyendo casas de cuatro plantas sin atender a ningún criterio estético ni respetar alturas. Solicito que se actualice información sobre estos temas y que no quede todo en los despachos.
9. Informar paso a paso sobre el recuperado proyecto de tecno casas en la zona. Hacer una plaza en condiciones con sombra, tomas de agua, espacio deportivo, etc.
10. Debería ser habitual que cuando se diseñen planes se remita la información a las asociaciones. No se nos ha facilitado información de cómo queda el plan de las tecnocasas. De qué va a pasar con los corralones en ruinas. De cómo se pretende mantener la identidad del barrio si se siguen construyendo casas de cuatro plantas sin atender a ningún criterio estético ni respetar alturas. Solicito que se actualice información sobre estos temas y que no quede todo en los despachos.
11. Informar paso a paso sobre el recuperado proyecto de tecno casas en la zona. Hacer una plaza en condiciones con sombra, tomas de agua, espacio deportivo, etc.
12. Falta información del proyecto de tecnocasas y de los corralones en ruinas. Además, incidir en no permitir que se

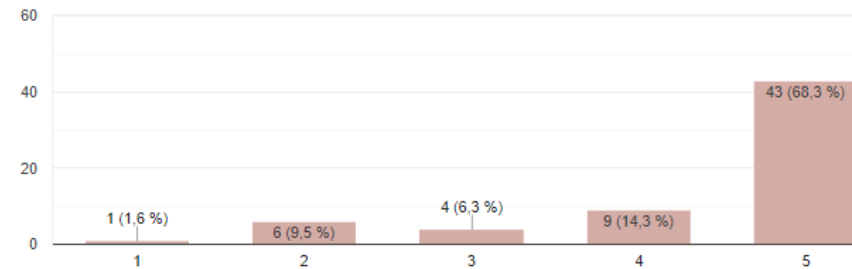
sigan construyendo casas con tantas alturas ya que se pierde la identidad del barrio.

- 13. Falta información de las tecnocasas y que no se siga aumentando la altura.
- 14. Más zona verde en general y no construir.
- 15. Es necesario saber qué va a suceder con las tecnocasas y los corralones en ruinas. Para mantener la identidad del barrio es importante que no se sigan eliminando las alturas actuales de las viviendas y que dejen de ser sustituidas por viviendas de cuatro alturas con las que se acabaría perdiendo la identidad del barrio.

VALORACIÓN SOBRE LAS ACCIONES DE MEJORA PARA LA LÍNEA ESTRATÉGICA D: MOVILIDAD PEATONAL

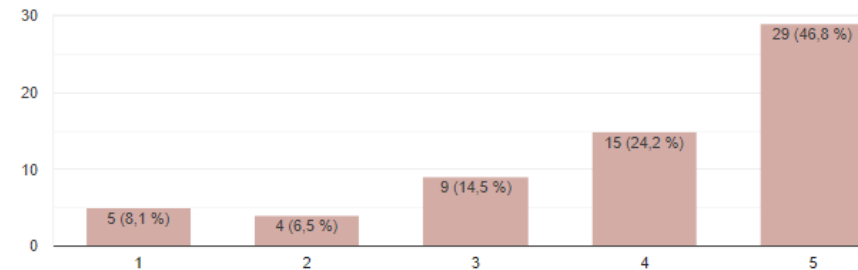
CU_D.1: Adecuación de la calle Lagunillas como eje principal del barrio

63 respuestas



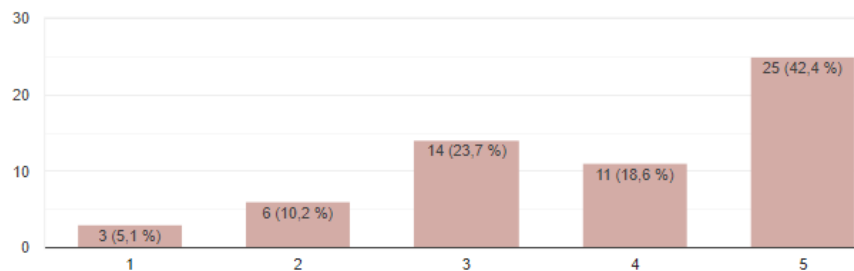
CU_D.2: Rehabilitación integral de la calle Vital Aza y pasaje de Valentín Martínez

62 respuestas



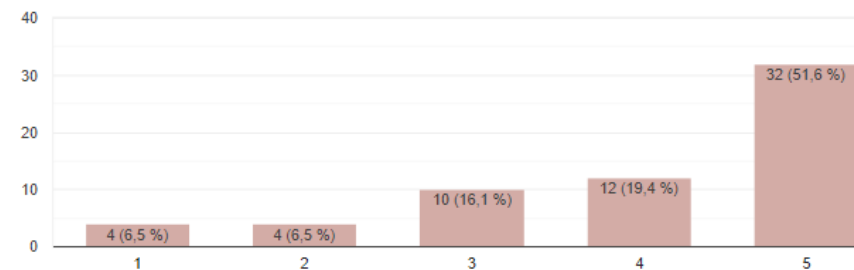
CU_D.3: Renovación de la calle Alonso Benítez

59 respuestas



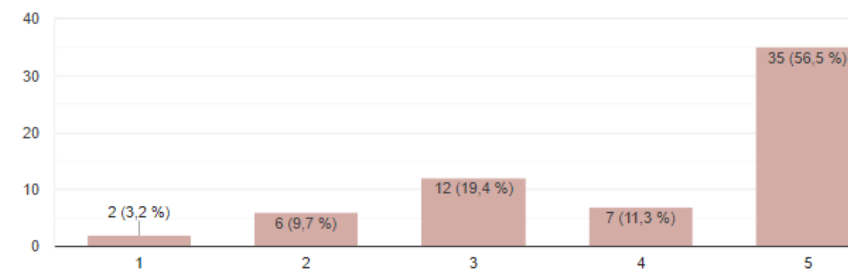
CU_D.4: Dotación de instalaciones para bicicletas en los espacios públicos

62 respuestas



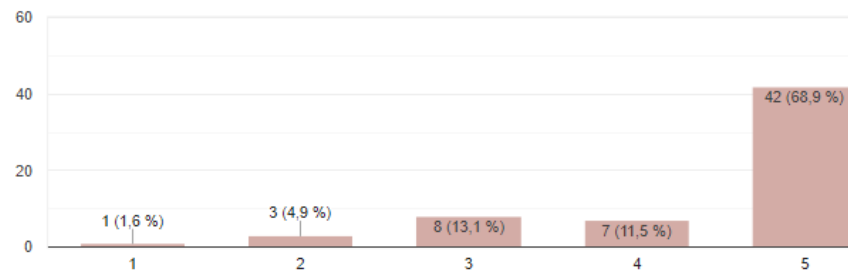
CU_D.5: Reordenación y regulación de los estacionamientos en la vía pública para residentes

62 respuestas



CU_D.6: Puesta en funcionamiento de los aparcamientos en edificios de titularidad pública

61 respuestas



Según los resultados obtenidos las seis acciones de mejora propuestas para la Línea Estratégica D están muy bien valoradas como imprescindibles, y muy próximas entre sí, siendo la más votada, con un **68,3 % de las 63 respuestas** obtenidas, la acción **CU_D.1:** Adecuación de la calle Lagunillas como eje principal del barrio, seguida por poco, con un **68,9% de 61 respuestas**, la **CU_D.6:** Puesta en funcionamiento de los aparcamientos en edificios de titularidad pública. A continuación estaría la **CU_D.5:** Reordenación y regulación de los estacionamientos en la vía pública para residentes con un **56,5% sobre 62 respuestas**.

APORTACIONES SOBRE LAS ACCIONES DE MEJORA PARA LA LÍNEA ESTRATÉGICA C: ESPACIO PÚBLICO

CU_D.1: Adecuación de la calle Lagunillas como eje principal del barrio

31 Respuestas

1. Necesidad de poner peatonal la calle.
2. Incorporar también la calle Cobertizo del Conde y su unión con el Teatro Cervantes a través del Pasaje.
3. Lo dicho ya en el punto CU_A.1: Desconozco si han previsto urinarios públicos de pago con moneda y tarjeta (para su mantenimiento correcto y limpieza integral tras cada uso), así como fuentes para beber. No solo en este tramo, sino en Lagunillas y otras calles de paso frecuente. Dotar de arbolitos la mayor parte de tramos en que sea posible para poder refrescar el paseo por las calles.
4. Importante pensar en plazas de aparcamientos para los visitantes, si se piensa incorporar locales comerciales.
5. Habilitar el espacio para terrazas sería clave para la dinamización del barrio. Las aceras son extremadamente estrechas. Acceso restringido a residentes y proveedores.
6. Realizar una calle completamente semipeatonal, eliminando los estacionamientos, dejando solo algún espacio para zona de carga y descarga en horario restringido.
7. Incrementar zonas verdes y de sombra.

8. Plataforma única.
9. Dar un aspecto más cuidado a la zona.
10. Lo más importante es rehabilitar los edificios que se encuentran tapiados y abandonados desde hace más de años
11. Fomentar terrazas para los negocios porque la acera es muy estrecha y tiene el peatón que circular.
12. El principal problema es la existencia de tantos edificios en ruina abandonados, por lo que hasta que no se solucione esto no será nunca un espacio agradable. No debería haber estacionamientos en los dos lados de la calle.
13. Lo que necesita la calle Lagunillas es una política de incentivos y ayudas para que las personas que quieren emprender sus actividades en El Barrio encuentren el modo de llevarlas adelante, teniendo en cuenta las opiniones de las/las vecinas y sus necesidades.
14. La participación ciudadana debe ser real, y no una consulta de última hora y para cumplir con los requisitos de Europa, y después olvidarse de los vecinos.
15. De acuerdo con la adecuación y mobiliario urbano, pero teniendo presente las dificultades antes mencionadas con respecto a la peatonalización.
16. Imposible aportar nada sin conocer los detalles de lo que se pretende hacer en la remodelación de esta calle. ¿Cómo se van a reordenar los aparcamientos? ¿Cómo se va a pavimentar? ¿Cómo queda el tráfico? La propuesta es demasiado general.
17. Formación de un carril bici que permita una conexión norte sur.
18. Informar de que previsiones o proyectos de desarrollo económico se están realizando para esta calle y asegurar que van en consonancia con las propuestas que están saliendo en el barrio. Si hay un plan director económico nos gustaría conocerlo y participar en él. No queremos marcas, ni grandes cadenas, ni espacios gourmet que ya abundan por todos lados. Queremos ayudas a propuestas que nacen en el barrio como es el caso del proyecto "La bocaná de Lagunillas" y verde quimera.
19. Echamos de menos propuestas desde el área de bienestar social sobre ayudas que fomenten el comercio local con ideas que están en el barrio y ayudas de Promálaga.
20. Intentar que en esta calle exista una actividad económica relacionada con el interés del barrio como puede ser apuesta por negocios relacionados con consumo ecológico local en la línea de Verde Quimera o " La bocaná de Lagunillas" o con actividades de artistas locales.
21. Queremos participar en la concreción de pavimentos, luminarias y vegetación.
22. No queremos una calle llena de locales de grandes marcas, no quiero ver un Starbucks en lagunillas. Que se respeten las propuestas del barrio como verde quimera y la bocaná de lagunillas, comercio local, respetar los comercios que ya tenemos. Queremos tener participación en materiales a usar,

- zonas verdes, luminarias... Que se nos expliquen las cosas y no se nos imponga.
23. Vegetación que den sombra, nada de bancos, molestan a los vecinos, que sea un sitio amable, pero de paso.
 24. Conservación de pavimento antiguo si lo hubiese. Ya sé destruyó una calle de adoquines preciosa lo cual habla del interés por la historia.
 25. Me gustaría que se nos consultase qué tipo de mobiliario quieren instalar. Respecto a los comercios del barrio, parece que hay muchas iniciativas de consumo local y prácticas éticas con el medio ambiente, ¿por qué no ayudar a estos comerciantes con proyectos tan interesantes y sostenibles a hacer de ello la identidad del barrio?
 26. Informar de que previsiones o proyectos de desarrollo económico se están realizando para esta calle y asegurar que van en consonancia con las propuestas que están saliendo en el barrio. Queremos que se apoye y se dé prioridad en el uso de locales comerciales al pequeño comercio local (que genera más empleo de calidad para el barrio y menos contaminación) frente a las grandes franquicias y grandes marcas que se llevan el dinero fuera del barrio y la ciudad. Apostemos por la economía local para generar equidad, resiliencia, lazos sociales y sentido de comunidad. Así, queremos ayudas a nuevas propuestas que nacen en el barrio como es el caso del proyecto "La Bocaná de Lagunillas" y Verde Quimera.

27. Intentar que en esta calle exista una actividad económica relacionada con los intereses del barrio como puede ser apuesta por negocios relacionados con consumo ecológico local en la línea de Verde Quimera o " La bocaná de Lagunillas" o con actividades de artistas locales.
28. Revisar temas de alcantarillado
29. Falta más información ayudas a propuestas del barrio como bocana y verde quimera.
30. Queremos más información de los proyectos económicos sobre el barrio y la calle en general
31. Me gustaría tener más información y propongo que se faciliten ayudas a proyectos que nacen en el barrio. Habría que concretar y consultar con los vecinos estas propuestas.

CU_D.2: Rehabilitación integral de la calle Vital Aza y pasaje de Valentín Martínez

17 Respuestas

1. Soy residente en Vital Aza y no desearía la preferencia peatonal para mi calle pues considero adecuada su situación actual ya que no hay demasiado tráfico de modo natural. La opción semipeatonal incrementaría la contaminación acústica por el comportamiento ruidoso habitual de vecinos y visitantes e invitaría a su turistificación. El problema es que la

calle al ser tan estrechas se oye todo y además incitaría a más visitas de turistas (graffitis) que también hacen ruido.

2. Debería peatonalizarse
3. Ambas de preferencia peatonal con plataforma única.
4. Estas calles bajo mi punto de vista tienen una apariencia bastante buena comparada con el resto y guarda ese toque intacto del barrio.
5. Sería interesante conocer el tipo de pavimentación que se plantea
6. Rogamos más concreción. Con estos enunciados generales no se entiende y es muy difícil opinar.
7. Importante que se nos explique a los vecinos los detalles concretos, el tipo de pavimento a utilizar, etc. Si se pretende eliminar los bordillos y hacer plataforma única, materiales, etc. Actualmente ya son calles de preferencia peatonal pero no se debe eliminar el acceso con vehículos para los vecinos.
8. Estudiar y prevenir el aumento de contaminación acústica si se fomentan usos peatonales.
9. Ya son calles de preferencia peatonal, pero necesitamos seguir circulando. De nuevo, que materiales qué zonas verdes. Pedimos que se nos consulte.
10. Detalles concretos, el tipo de pavimento a utilizar, etc. Si se pretende eliminar los bordillos y hacer plataforma única, materiales, etc. estudiar y prevenir el aumento de contaminación acústica si se fomentan usos peatonales. Evitar

aparcamientos. proceso de participación en la concreción de pavimentos, luminarias y vegetación.

11. ¿Cuáles serían estas nuevas infraestructuras?
12. Importante que se nos explique a los vecinos los detalles concretos, el tipo de pavimento a utilizar, etc. Si se pretende eliminar los bordillos y hacer plataforma única, materiales, etc. actualmente ya son calles de preferencia peatonal pero no se debe eliminar el acceso con vehículos para los vecinos. Estudiar y prevenir el aumento de contaminación acústica si se fomentan usos peatonales. Queremos participar en la concreción de Pavimentos, luminarias y vegetación.
13. Revisar temas de alcantarillado y arquetas de la luz. Cuando llueve hay grandes apagones que afectan a muchos vecinos.
14. Fatal información del proyecto detallado y queremos participar en el desarrollo del pavimento, iluminación y vegetación. Ya sea peatonal o rodada (mejor que no desaparezca el reducido acceso de coches) que haya control de contaminación acústica. Otro asunto importante es el sistema de alcantarillado, de las inundaciones que sufre esta zona y de la necesidad de mejorar la instalación de la red de alcantarillado.
15. Queremos participar en pavimento vegetación e iluminación y buen alcantarillado para prevenir las inundaciones.
16. Mejorar alcantarillado.
17. Deberíamos poder participar en la elección de pavimento, luminarias y vegetación. Ya tiene preferencia peatonal estas

calles, pero debería permitirse el acceso en vehículo de los vecinos. Debería mejorarse la red de alcantarillado y evacuación de aguas de lluvia, especialmente cuando éstas son torrenciales.

CU_D.3: Renovación de la calle Alonso Benítez

17 Respuestas

1. Mantener los bolardos en torno a algunas casas que están remetidas para evitar aparcamientos los fines de semana ya que es zona centro.
2. Queremos participar en la concreción de Pavimentos, luminarias y vegetación.
3. No deseo la preferencia peatonal dado que eso incrementaría el ruido en la zona ya que los peatones que circulan por ella por la noche son jóvenes y gente a menudo maleducada y no respetuosa con el ruido. También su eventual turistificación podría incrementar la contaminación acústica.
4. Debería peatonalizarse.
5. Me reitero en lo anterior, esta calle bajo mi punto de vista tiene una apariencia bastante buena comparada con el resto y guarda ese toque intacto del barrio.
6. El tipo de pavimentación es importante.
7. Rogamos más concreción. Con estos enunciados generales no se entiende y es muy difícil opinar.
8. Importante que se nos explique a los vecinos los detalles concretos, el tipo de pavimento a utilizar, etc. Si se pretende eliminar los bordillos y hacer plataforma única, materiales, etc. actualmente ya son calles de preferencia peatonal pero no se debe eliminar el acceso con vehículos para los vecinos.
9. Mantener los bolardos en torno a algunas casas que están remetidas para evitar aparcamientos los fines de semana ya que es zona centro.
10. Mantener los bolardos para que no aparquen coches y se nos consulten los materiales.
11. Detalles concretos, el tipo de pavimento a utilizar, etc. Si se pretende eliminar los bordillos y hacer plataforma única, materiales, etc. estudiar y prevenir el aumento de contaminación acústica si se fomentan usos peatonales. evitar aparcamientos.
12. Proceso de participación en la concreción de pavimentos, luminarias y vegetación.
13. Si el interés de esto es abrir el paso a calle Victoria, no me parece relevante.
14. Controlar el aparcamiento, no aparcar en las aceras.
15. No aparcar en las aceras. Mejorar vegetación.
16. Controlar pavimento e iluminación y bicis.
17. En esta calle deberían mantenerse los bolardos para evitar que los coches aparquen en los espacios de las casas que están más hacia el interior. Pido poder participar con los vecinos en la selección de pavimento, luminarias y vegetación.

CU_D.4: Dotación de instalaciones para bicicletas en los espacios públicos

18 Respuestas

1. Que la movilidad se haga en colaboración estrecha con la asociación "Ruedas Redondas" y "la bici guapa".
2. Trabajar estas propuestas con asociación "Rueda redondas".
3. Son muy necesarios, pero no sé cómo se van a usar con la inseguridad que existe con los robos de bicicletas. Hay unos modelos de aparca bicis que son individuales, tapados y con llave (Valencia tiene ya instalados unos) que podrían funcionar junto a los tradicionales abiertos, en régimen de pago por horas o alquiler, por ejemplo.
4. El estacionamiento debería incorporar cámaras de vigilancia para una mejor seguridad y como elemento disuasorio de vandalismo e intención de hurto.
5. Sería estupendo que la calle Lagunillas tuviera una señalización que indicase la prioridad para los ciclistas, ya que normalmente somos presionados por vehículos motores. O cerrar la calle directamente a coches y motos.
6. Aparcamientos de bicicletas protegidos estancos para residentes y visitantes.
7. Tanto del servicio público de bicicletas como estacionamiento para bicicletas privadas.
8. Que se busque la manera de que para el ciudadano sea seguro aparcar su bicicleta sin temor a que se la roben.
9. Sí, pero de nuevo, lo importante es qué, cómo y dónde. Se sugiere que la movilidad se haga en colaboración estrecha con la asociación "Ruedas Redondas".
10. Trabajar estas propuestas con asociación "Rueda redondas" y "La bici guapa".
11. Que se trabajen estas propuestas con ruedas redondas.
12. Trabajar "Ruedas Redondas" y "la bici guapa".
13. Si promocionamos el acceso y vida de los ciclistas cambia el ambiente del barrio.
14. Muy necesario.
15. Muy importante, sobre todo después del último decreto en el que solo se podría aparcar la bicicleta en aparcamientos específicos para esta. Además de aparcabicis se podrían llevar a cabo otras iniciativas para el uso de la bicicleta, creando por ejemplo prioridad para los ciclistas.
16. Consultar a la asociación de ruedas redondas y detallar en propuestas concretas. Para entender que la bicicleta debe ser un proyecto integral en Málaga no parcheado por zonas, es muy importante que exista, pero debe de haber un proyecto integral en Málaga.
17. Propuesta con la asociación ruedas redondas.
18. Debería darse un tratamiento integral al uso de la bicicleta en el barrio para la movilidad sostenible en el barrio y desde el barrio. Incluir alguna estación de bicicletas de alquiler.

CU_D.5: Reordenación y regulación de los estacionamientos en la vía pública para residentes

18 Respuestas

1. Hacer propuestas y consultar con vecinos antes de tomar decisiones, es un tema muy polémico.
2. Menos coche y más peatón.
3. Limitar el acceso de vehículos de no residentes con un máximo de 15' para carga y descarga (caso de Pontevedra).
4. Muy necesaria la regulación del estacionamiento de residente ya que en la actualidad muchos coches al no encontrar aparcamiento son estacionados encima de las aceras.
5. Creo que los empresarios deberíamos tener algún tipo de preferencia también, aunque no residamos en el barrio.
6. Posibilidad de creación de un equipamiento municipal de aparcamientos para residentes y en rotación, que descongestione el tráfico en el casco histórico.
7. Buscar la manera de haber aparcamiento sin estorbar la actividad social del barrio.
8. Hay que tener en cuenta a las personas usuarias de los servicios de las asociaciones y no sólo a los residentes.
9. Sí, es un tema importante y delicado. Si se quitan aparcamientos en las calles debe haber pensada una solución como la propuesta en los aparcamientos de las VPO de Cruz Verde.
10. Mantener el espacio para aparcamiento de residentes, primando sobre el resto de usuarios. espacios de reserva para bicicletas.
11. No hacer zonas azules. Es un tema muy complicado el del aparcamiento en esta zona.
12. Sare para regulación y para residentes que sea gratuito.
13. Cuantos menos coches mejor.
14. Hacer propuestas y consultar con vecinos antes de tomar decisiones, es un tema muy polémico. En general, como he comentado anteriormente, lo ideal es que Lagunillas sea parte de una zona de baja emisiones donde no se permita la entrada ni el estacionamiento de vehículos contaminantes, excepto de carga y descarga de los comercios locales y aparcamiento para residentes. Además, si se apuesta por la economía local y se garantiza un % de las nuevas viviendas que se construyan, y con precios asequibles regulados, para personas que trabajen en el barrio, evitaremos desplazamientos en coche, y por tanto el coche se hará menos necesario, reduciendo contaminación y necesidad de aparcamientos.
15. Consultar a los vecinos con propuestas más detalladas.
16. Consultar con los vecinos...
17. consultar con ciudadanos del barrio
18. Se debería consultar con los vecinos una propuesta más concreta para solucionar este problema

CU_D.6: Puesta en funcionamiento de los aparcamientos en edificios de titularidad pública

14 Respuestas

1. Esta propuesta podría incluso generar trabajo para cuidadores del parking porque es una zona sensible que necesitaría vigilancia.
2. Consultar con vecinos antes de tomar decisiones.
3. Que estos parkings tengan vigilancia y se genere de esta manera trabajo.
4. No invasión de aceras.
5. Los aparcamientos de la Cruz Verde podrían ponerse en funcionamiento y así aliviar parte del problema de falta de aparcamiento en la zona.
6. No invadir las aceras.
7. Se debe de tener en cuenta el poder de alquilar plazas de garajes para los residentes de la zona, es prioritario.
8. No invadir el espacio peatonal.
9. Posibilidad de creación de un equipamiento municipal de aparcamientos para residentes y en rotación, que descongestione el tráfico en el casco histórico.
10. Espacio de aparcamiento disponible para el barrio, entrada a Peña la Biznaga, locales Cáritas, Coro Carmina, Huerto La Yuca.
11. Utilizar dichos aparcamientos para residentes, liberando así las calles de vehículos y evitando tráfico indeseado.
12. Definitivamente importante.
13. Sería buena solución, aunque además su adaptación debería tener en cuenta los graves índices de delincuencia en la zona y su dotación de seguridad adecuada.
14. Este punto va a ser imposible. ya que aparte de concesionario de coches robados y venta de droga no permitirán que se utilice para otra actividad.

NUEVAS ACCIONES DE MEJORA PROPUESTAS PARA LA LÍNEA ESTRATÉGICA D: MOVILIDAD PEATONAL

13 Respuestas

1. Todos los planes de movilidad deben estar asesorados y consensados con "Ruedas Redondas" y vecindario. No abogar por una peatonalización que nos masifique, encontrar un equilibrio a partir de la experiencia que hay en otros barrios.
2. Soportar proyectos del barrio como la librería Suburbia, la polivalente, el proyecto "La bocaná de Lagunillas" y verde quimera, casa azul, sin futuro, la bici guapa.
3. No crear todo peatonal y de esta manera llegar a la masificación. Que ruedas redondas tenga opinión en las decisiones de movilidad
4. Rogamos consulta con barrio
5. Es importante abordar la movilidad sostenible de forma integrar, destacando y facilitando el uso de la bicicleta. Se propone que las propuestas de movilidad se acuerden con los vecinos y asesorados con asociaciones como Ruedas Redondas. Hay que buscar un equilibrio con otros barrios.
6. No abogar por una peatonalización que nos masifique.
7. Qué la conectividad se prolongue al resto de la ciudad. No tiene sentido que este estupendo en la zona de Lagunillas y luego no se pueda transitar por resto del centro.
8. Que el pavimento que se utilice no sea deslizante y que en las zonas de tráfico no se rompa como en C/ Dos Aceras.
9. Las propuestas respecto a las bicicletas deben consultarse con la asociación de ruedas redondas porque debe de ir acompañada de unas propuestas integradoras en Málaga no solo en una zona.
10. Todos los planes de movilidad deben estar asesorados y consensados con "Ruedas Redondas" y vecindario. No abogar por una peatonalización que nos masifique, encontrar un equilibrio a partir de la experiencia que hay en otros barrios. La clave en este sentido es priorizar el pequeño comercio local y la vivienda social para las personas que trabajen en el barrio, y sumado a ello la apuesta firme por la movilidad peatonal y ciclista, y el refuerzo del transporte público a proximidad.
11. Calificar todo el entorno como Zona Residencial
12. hasta la fecha La asociación Ruedas Redondas no ha sido consultada desde las áreas donde se está planificando la movilidad para esta zona. No se informa en el resumen de que propuestas hay para el tráfico y movilidad desde área de planificación del ayuntamiento.
13. Prioridad del peatón, luego de las bicicletas y por último de los vehículos de motor en todo el barrio.



03

EQUIPAMIENTOS PÚBLICOS

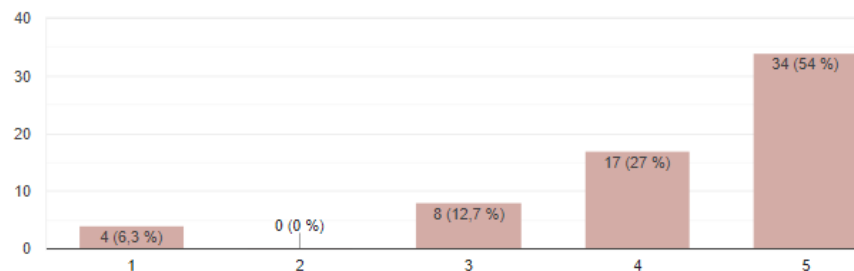
03.1_ LÍNEAS ESTRATÉGICAS PARA LOS EQUIPAMIENTOS PÚBLICOS

Valoración de las líneas estratégicas

A continuación se detallan las valoraciones de las líneas estratégicas de este apartado, valorados del 1 al 5, siendo 1 la que se considera menos prioritaria y 5 la que se considera imprescindible.

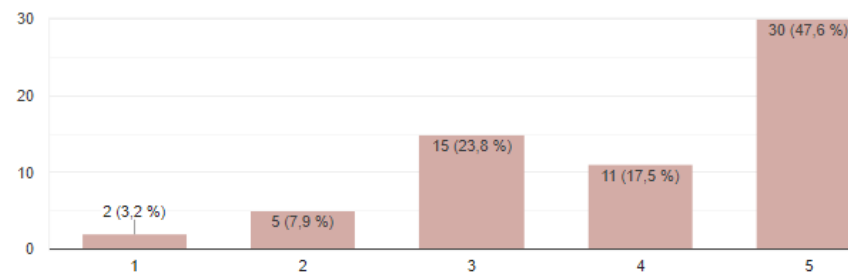
LÍNEA ESTRATÉGICA A: Fomentar el establecimiento de usos culturales en el barrio

63 respuestas



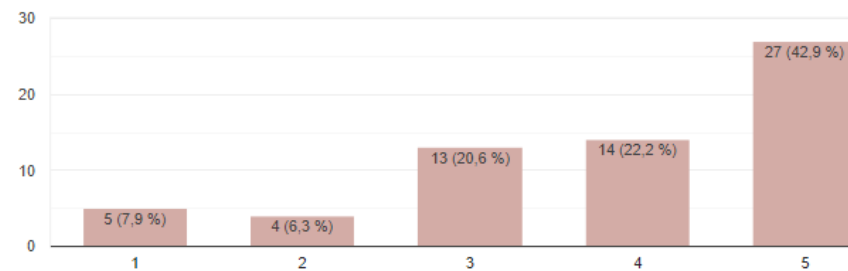
LÍNEA ESTRATÉGICA B: Incrementar las actividades deportivas

63 respuestas



LÍNEA ESTRATÉGICA C: Fomentar la incorporación de la vida universitaria del campus del Ejido al barrio

63 respuestas



Según los resultados obtenidos la línea estratégica más votada como imprescindible, con un **68,3%**, es la **Línea Estratégica A**: Fomentar el establecimiento de usos culturales en el barrio. La segunda más votada, con un **47,6%**, es la **Línea Estratégica C**: Fomentar la incorporación de la vida universitaria del campus del Ejido al barrio

03.2_ ACCIONES DE MEJORA PARA LOS EQUIPAMIENTOS PÚBLICOS

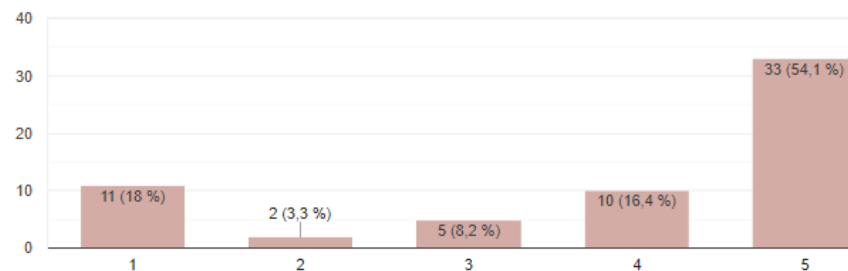
Valoraciones y aportaciones sobre las acciones de mejora

A continuación se detallan las valoraciones sobre las acciones de mejora previstas para cada una de las líneas estratégicas de este apartado, valorados del 1 al 5, siendo 1 la que se considera menos prioritaria y 5 la que se considera imprescindible. Se incorporan igualmente las aportaciones a las diferentes actuaciones; y nuevas actuaciones, señaladas por la vecindad, que no se han tenido en cuenta y que consideran importante que se lleven a cabo.

VALORACIÓN SOBRE LAS ACCIONES DE MEJORA PARA LA LÍNEA ESTRATÉGICA A: USOS CULTURALES

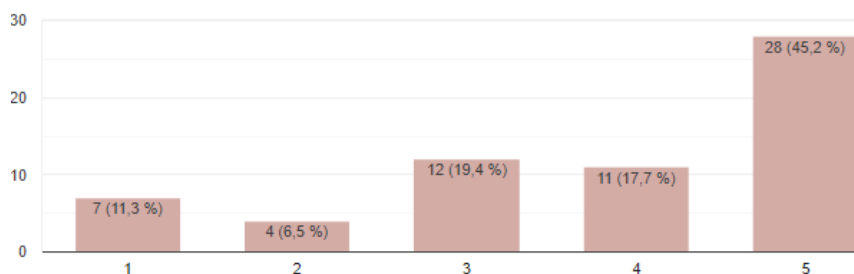
EQ_A.1: Creación de un centro socio-cultural de Lagunillas en la antigua Casa de Socorro

61 respuestas



EQ_A.2: Promoción de implantación de empresas del sector cultural en los locales vacíos

62 respuestas



Según los resultados obtenidos las dos acciones de mejora propuestas para la Línea Estratégica A están muy bien valoradas como imprescindibles, y muy próximas entre sí, siendo la más votada, con un **54,1 % de las 61 respuestas** obtenidas, la acción **EQ_A.1: Creación de un centro socio-cultural de Lagunillas en la antigua Casa de Socorro**, seguida por poco, con un **45,2% de 62 respuestas**, la **EQ_A.2: Promoción de implantación de empresas del sector cultural en los locales vacíos**.

APORTACIONES SOBRE LAS ACCIONES DE MEJORA PARA LA LÍNEA ESTRATÉGICA A: USOS CULTURALES

EQ_A.1: Creación de un centro socio-cultural de Lagunillas en la antigua Casa de Socorro

19 respuestas

1. Totalmente en contra del proyecto de subir otra planta y que se modifique este edificio histórico. Es un espacio utilizado por asociación de sordos que siempre ha estado abierto a compartir para otras necesidades. Pedimos se abra debate con asociación de sordos y vecinos antes de que se lleve a cabo ninguna actuación
2. En contra del proyecto de subir otra planta y que se modifique este edificio histórico.
3. En contra ante esta propuesta. La casa de socorro siempre ha cedido espacio a reuniones cuando se ha necesitado. Contar con la opinión de ellos y los vecinos antes de hacer ninguna actuación. No queremos que se destruya un edificio de interés como este, ni que se suban dos plantas.
4. Edificio que debe conservarse y consultar cualquier actuación
5. No debe modificarse la Casa de Socorro, un edificio histórico que debe conservarse.
6. No subir más planta, es un edificio histórico que de vería conservar.

7. Debería de incorporar una zona de cine, para poder ver documentales de la historia del barrio, de Málaga antigua para visitantes, residentes y no residentes.
8. Todo lo que sea promover las reuniones vecinales y la cultura me parece un acierto para eliminar la fama que tiene este barrio.
9. En principio no estoy de acuerdo con lo que se propone en la casa de socorro. Siendo un edificio emblemático del barrio, con una actividad específica que reúne a un colectivo que acude desde todos los rincones de la ciudad, es prioritario que se mantenga como está. Es preferible adaptar cualquier otro local para las actividades que aquí se proponen y que sería mucho menos costoso que agregar una planta a un edificio que ya tiene un uso intensivo.
10. Hemos hablado con representantes de la asociación que lo ocupa y preferirían poder seguir como están.
11. No me parece una medida adecuada. No creo que haya espacio para todo lo que se pretende meter y la Federación de Sordos nunca ha puesto trabas a organizar en sus instalaciones actividades culturales. Creo que ese espacio cultural se debería plantear en la zona de los Barracones Universitarios, tras el proceso de desamiantado de todo el recinto.
12. Edificio histórico que debería conservarse y no subir en altura ni modificarse. Ya existe una asociación de sordos que está en este espacio.
13. Creemos que este edificio se debe respetar tanto arquitectónicamente como en el uso compartido que ya tiene pues la asociación de sordos siempre lo ha compartido cuando ha hecho falta. No queremos que se cambie la estructura ni que se hagan más plantas. Se podría hacer una reforma interior contando con las necesidades de la asociación de sordos.
14. No se está de acuerdo con esta propuesta debido a que la sede social de la Sociedad Federada de personas sordas de Málaga lleva 40 años instalados. Es un edificio histórico y cultural del barrio y no consideramos que se tenga que modificar la estructura externa añadiendo más plantas, aunque por el paso del tiempo sí que se hace necesario una rehabilitación y acondicionamiento.
15. Por la atención que realiza a las personas sordas de toda Málaga y provincia, además de los servicios y actividades que ofrece a ciudadanos que quieren relacionarse con la Comunidad Sorda, no se considera viable el uso compartido ya que es mucha la afluencia.
16. Por último, comentar que las diferentes asociaciones del barrio han manifestado que no necesitan el uso de dicho espacio.
17. Creo que no es necesario ampliar el edificio.
18. Totalmente en contra del proyecto de subir otra planta y se modifique este edificio histórico. Es un espacio utilizado por asociación de sordos que siempre ha estado abierto a

compartir para otras necesidades del barrio. Pedimos se abra debate con asociación de sordos y vecinos antes de que se lleve a cabo ninguna actuación.

19. Por qué utilizar este espacio, que es utilizado por la asociación de sordos y además con mucha actividad, cuando hay muchos locales vacíos y solares en el barrio que podrían ser utilizados.

EQ_A.2: Promoción de implantación de empresas del sector cultural en los locales vacíos

36 Respuestas

20. No hacen falta espacios para sector cultural. No los necesitamos, preferimos cabida a músicos y baile.
21. Solo hace falta espacio para músicos y bailarines, pero no para empresas.
22. Espacio para músicos y baile no empresas.
23. Cuando hablan de empresas mi interés está en pequeñas y de ámbito local. Ninguna gran empresa le da un nuevo acento al barrio, al contrario, lo despersonaliza por completo.
24. Tal como aparece redactado, es un paso hacia un proceso de gentrificación que debemos intentar no fomentar. Considero muy importante que se ayude a las iniciativas que fomentan la cultura local y actividades que se desarrollen desde las asociaciones vecinales. No queremos un nuevo Soho.
25. Estamos muchas asociaciones culturales a la espera de espacios disponibles para realizar nuestra actividad. Espero se tengan en cuenta estas necesidades.
26. Me gustaría conocer exactamente el significado de "sector cultural" pero no suena mal. También se debería dar preferencia a proyectos cooperativos.
27. Espacio para músicos y bailarines, pero no para empresas culturales.
28. Considero que debiera incorporarse a La Polivalente en la gestión de la antigua Casa de Socorro.
29. No hacen falta espacios para sector cultural.
30. Promocionar igualmente en Calle Lagunillas, algún mercadillo de temática artística (venta de cuadros, escultura, etc.) algún día de la semana.
31. Pero que sea un proceso natural. En el barrio ya hay un tejido cultural. Hacerlo a partir de ahí.
32. Promover actividad empresarial.
33. Creación de locales y oficinas de Promálaga como en otras zonas de la ciudad.
34. No solo del sector cultural, también empresas locales que puedan mejorar la vida del barrio, comercios de todo tipo, oficinas, estudios, talleres artesanos.
35. Depende de la propiedad.
36. Sí, pero que se tenga en cuenta a los vecinos, hay mucho movimiento cultural en el barrio, pero se echan de menos locales tipo atelier para los artistas.

NUEVAS ACCIONES DE MEJORA PROPUESTAS PARA LA LÍNEA ESTRATÉGICA A: USOS CULTURALES

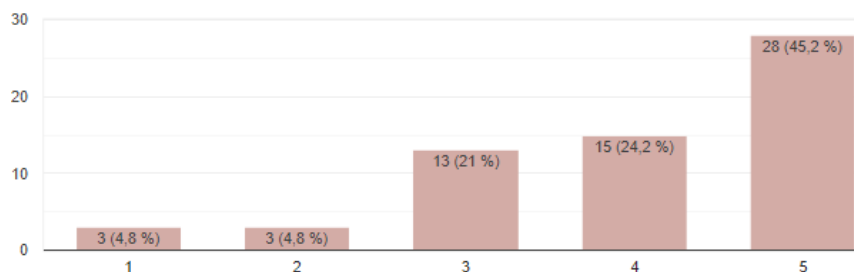
15 Respuestas

1. Soportar los espacios culturales existentes.
2. Espacio para artistas de esta zona, tanto musical como artes plásticas. Dar cabida a espacios temporales para los estudiantes de San Telmo. Espacios y ayudas para los mismos para los muchos artistas locales que viven en el barrio.
3. Emprendimiento local y artistas locales del barrio y conexión con trabajos universitarios de artistas de San Telmo o estudiantes de Arquitectura.
4. Sería importante promocionar espacios y viviendas para artistas locales y actividades relacionadas con la Escuela de Artes de San Telmo, La facultad de Bellas Artes y la Escuela de Arquitectura.
5. Si harían falta espacios para músicos, cantantes y bailarines. Pensar también en artistas locales relacionados con el barrio y actividades relacionadas con escuela de artes de San Telmo, Bellas Artes y artistas locales relacionados con el barrio.
6. Intentar proporcionar vivienda y locales para personas de estos sectores y cualquier otro tipo de emprendedores relacionados con actividades en el barrio.
7. Promoción de alquileres a bajo coste para proyectos de emprendedores locales relacionados con la cultura más que con el ámbito de la hostelería.
8. Ayudas a las iniciativas vecinales, instancias de presentación de proyectos que salvaguarden las específicas características del barrio, y que no supongan un peligro para sus actuales habitantes.
9. Fomentar el espacio para músicos y bailarines y fomentar a los artistas locales y las escuelas relacionadas con las escuelas de San Telmo, Bellas artes y arquitectura y emprendedores del propio barrio.
10. Si harían falta espacios para músicos y bailarines. Pensar también en artistas locales relacionados con el barrio y actividades relacionadas con escuela de artes de San Telmo, Bellas Artes y artistas locales relacionados con el barrio.
11. Promocionar igualmente en Calle Lagunillas, algún mercadillo de temática artística (venta de cuadros, escultura, etc.) algún día de la semana.
12. Muy importante no tocar la casa de Socorro.
13. En general sería el impulso que el barrio necesitaría.
14. Regular de algún modo los precios del alquiler y el número de pisos/casas de alquiler para turistas.
15. Se podrían utilizar locales vacíos para incentivar la creación artística local y que tuvieran más visibilidad.

VALORACIÓN SOBRE LAS ACCIONES DE MEJORA PARA LA LÍNEA ESTRATÉGICA B: ACTIVIDADES DEPORTIVAS

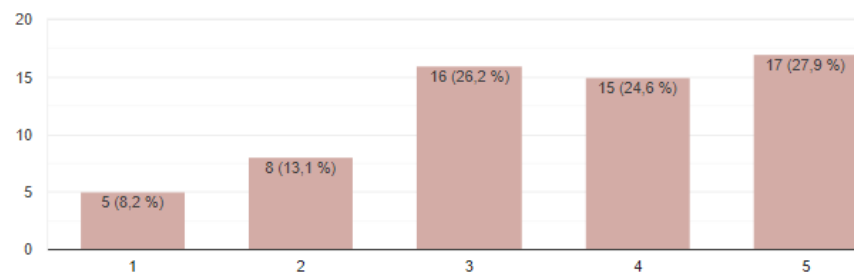
EQ_B.1: Construcción de nuevas pistas deportivas en la zona del Ejido

62 respuestas



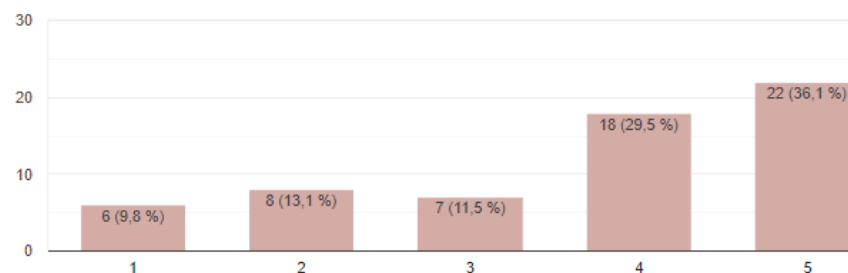
EQ_B.2: Instalación de equipamiento para la realización de calistenia en la plaza Miguel de los Reyes

61 respuestas



EQ_B.3: Desarrollo de actividades físicas en la plaza de la Esperanza (proyecto “Deporte al cubo”)

61 respuestas



Según los resultados obtenidos las tres acciones de mejora propuestas para la Línea Estratégica B están muy bien valoradas como imprescindibles, siendo la más votada, con un **45,2 % de las 62 respuestas** obtenidas, la acción **EQ_B.1: Construcción de nuevas pistas deportivas en la zona del Ejido**, seguida de la acción **EQ_B.3: Desarrollo de actividades físicas en la plaza de la Esperanza (proyecto “Deporte al cubo”)** con un **59% de 61 respuestas**.

APORTACIONES SOBRE LAS ACCIONES DE MEJORA PARA LA LÍNEA ESTRATÉGICA B: ACTIVIDADES DEPORTIVAS

EQ_B.1: Construcción de nuevas pistas deportivas en la zona del Ejido

9 respuestas

1. Se debería facilitar el uso polivalente de los espacios públicos que faciliten la práctica deportiva.
2. Los barracones, debidamente reformados podrían constituir el equipamiento para las asociaciones de vecinos y las actividades del barrio.
3. En ese espacio, junto a las instalaciones deportivas se podría levantar el centro cívico que, además de para la zona de Lagunillas podría ser de uso para otras zonas limítrofes (El Ejido/ Puerto Parejo / Manrique...).
4. Siempre consultando los detalles a la vecindad.
5. El Ejido no es Lagunillas, no hay identidad entre dos barrios distintos, que necesitan equipamientos propios por sí solos cada uno.
6. Las "pistas deportivas" limitan el uso público, hay pocos espacios libres. Aumentar las zonas verdes con césped de uso libre.
7. En nuestro barrio y cercanías de la Victoria no tenemos pistas deportivas.
8. Instalación para patinar, skate.

9. Hay muchas opciones para hacer ejercicio en las inmediaciones del barrio, no me parece muy necesario.

EQ_B.2: Instalación de equipamiento para la realización de calistenia en la plaza Miguel de los Reyes

13 respuestas

1. Siempre que no se modifique zona arbórea
2. En todos casos no modificación de zona arbórea.
3. Mientras no altere su estructura ni a las zonas verdes.
4. Mientras haya zonas verdes.
5. Sin modificar la zona arbórea.
6. Siempre que no se modifique zona arbórea. Consensuar con vecinos posible contaminación acústica.
7. Mantenimiento adecuado de la higiene hasta que se haga una costumbre.
8. Pero respetando la zona arbórea.
9. siempre que esté en la periferia de la plaza para no limitar el uso público.
10. No es la mejor intervención para esa plaza, ya que si las usan irán acompañadas de altavoces con música a todo volumen para amenizar el ejercicio. Ya lo he visto en otras zonas.
11. Destinaría este espacio a pistas deportivas cubiertas para la práctica de los niños del barrio.
12. Tener en cuenta la sombra.

13. No veo la necesidad de esta acción. Esta plaza se puede usar simplemente como zona de encuentro y disfrute, cuidando sus jardines.

EQ_B.3: Desarrollo de actividades físicas en la plaza de la Esperanza (proyecto "Deporte al cubo")

13 respuestas

1. Uso polivalente, modificación solo con proceso participativo, fantasía en Lagunillas.
2. Preguntar e informar a los vecinos.
3. Fomentar deporte sin construcciones
4. El uso deportivo y polivalente de la plaza de la Esperanza debe hacerse sin construcciones.
5. Fomentar el deporte sin quitar la zona de árboles.
6. Yo dejaría la gestión de ese espacio a los vecinos del barrio y las organizaciones que allí se mueven ya que la plaza tiene múltiples usos.
7. ¿De qué tamaño quedará la plaza Esperanza?
8. Fomentar el deporte y la actividad deportiva, pero sin construir la plaza de la Esperanza y evitando contenedores. Buscar alternativas al aire libre y consultarlas con el vecindario.
9. Siempre que no se modifique la zona arbórea y demás espacios abiertos de convivencia.

10. Completamente innecesario. Las máquinas terminan abandonadas y en ruinas. Pérdida de dinero, lucro para el empresario.

11. Contar con las propuestas de Fantasía de Lagunillas

12. Dejaría esta parte deportiva a la plaza Miguel de los Reyes y este espacio lo usaría como espacio al aire libre para la realización de eventos con la mejora del arte callejero (grafitis) de la zona.

13. Tener en cuenta la sombra.

NUEVAS ACCIONES DE MEJORA PROPUESTAS PARA LA LÍNEA ESTRATÉGICA B: ACTIVIDADES DEPORTIVAS

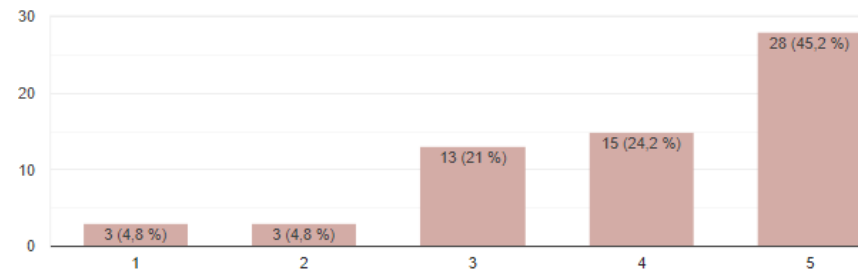
3 Respuestas

1. Es importante fomentar la actividad deportiva adecuando los espacios públicos.
2. Siempre previa consulta con la vecindad y sin afectar al resto de usos de los espacios públicos, ni a su renaturalización.
3. Incorporar un circuito "Pump Truck" para patinetes, scooters y bicicletas. Integrar un espacio para iniciarse en los deportes de acción.

VALORACIÓN SOBRE LAS ACCIONES DE MEJORA PARA LA LÍNEA ESTRATÉGICA C: VIDA UNIVERSITARIA

EQ_C.1: Modificación de la calificación de la UE-62 o de los inmuebles de Ana Bernal 1 y 3 para su uso como equipamiento social relacionado con el campus del Ejido (residencia de estudiantes)

58 respuestas



Según los resultados la propuesta para la Línea Estratégica C la acción **EQ_C.1**: Modificación de la calificación de la UE-62 o de los inmuebles de Ana Bernal 1 y 3 para su uso como equipamiento social relacionado con el campus del Ejido (residencia de estudiantes), está muy bien valorada como imprescindible con un **45,2 % de las 58 respuestas** obtenidas.

APORTACIONES SOBRE LAS ACCIONES DE MEJORA PARA LA LÍNEA ESTRATÉGICA C: VIDA UNIVERSITARIA

EQ_C.1: Modificación de la calificación de la UE-62 o de los inmuebles de Ana Bernal 1 y 3 para su uso como equipamiento social relacionado con el campus del Ejido (residencia de estudiantes)

14 respuestas

1. Información y participación.
2. Preguntar a los vecinos, informar y que se tenga en cuenta nuestra opinión.
3. Consultar con barrio el proyecto.
4. Siempre y cuando sean accesibles para todos los estudiantes que las necesiten.
5. Consultar proyecto.
6. Solicitamos Información de los detalles del proyecto.
7. Depende de las instalaciones adyacentes que ello promueva. No sea que se convierta en barrio de botellones.
8. Estaría bien que también se dedicase algún espacio para residencias de artistas plásticos
9. Siempre que se respete la identidad del barrio y se consulte con el vecindario el proyecto detallado
10. Muy necesaria esta actuación para garantizar vivienda asequible para estudiantes

11. Es buena idea su incorporación al barrio, ya que normalmente suele quedarse en la zona del Ejido. Fomentaría la realización de eventos realizados por la UMA.
12. Estaría perfecto, daría mucha vida tener Residencia de Estudiantes.
13. Manteniendo las fachadas y elementos tradicionales de los edificios.
14. No.... Donde hay estudiantes hay botellón y ruido.

NUEVAS ACCIONES DE MEJORA PROPUESTAS PARA LA LÍNEA ESTRATÉGICA B: ACTIVIDADES DEPORTIVAS

1 Respuesta

1. En el largo plazo todas las facultades de la UMA debieran estar en el campus de Teatinos y convertir El Ejido en un centro de coworking productivo.



04

EDIFICACIÓN RESIDENCIAL Y VIVIENDA

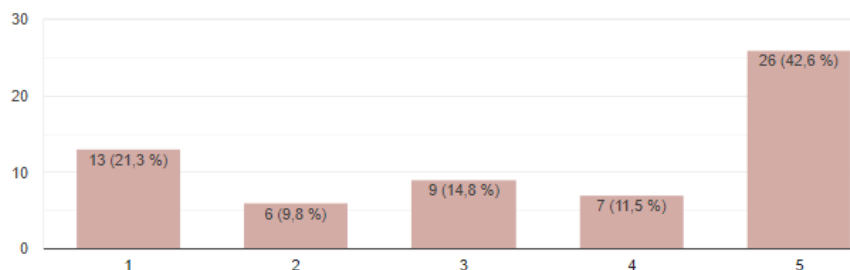
04.1_ LÍNEAS ESTRATÉGICAS PARA EDIFICACIÓN RESIDENCIAL Y VIVIENDA

Valoración de las líneas estratégicas

A continuación se detallan las valoraciones de las líneas estratégicas de este apartado, valorados del 1 al 5, siendo 1 la que se considera menos prioritaria y 5 la que se considera imprescindible

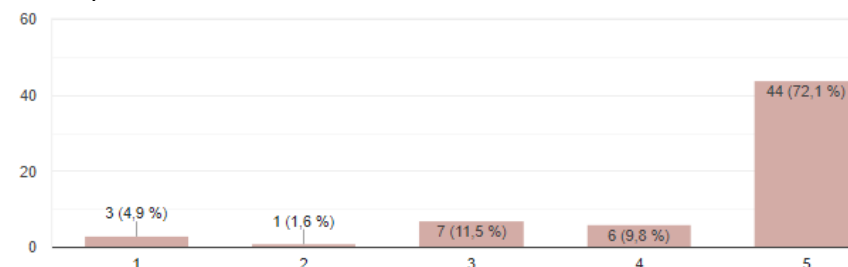
LÍNEA ESTRATÉGICA A: Desarrollo de nuevas promociones de viviendas

61 respuestas



LÍNEA ESTRATÉGICA B: Mejora de la habitabilidad de la edificación residencial existente

61 respuestas



Según los resultados obtenidos la línea estratégica más votada como imprescindible, con un **72,1% de las 61 respuestas obtenidas**, es la **Línea Estratégica B: Mejora de la habitabilidad de la edificación residencial existente**, seguida con un **42,6% de la Línea Estratégica A: Desarrollo de nuevas promociones de viviendas**.

04.2_ACCIONES DE MEJORA SOBRE LA EDIFICACIÓN RESIDENCIAL Y VIVIENDA

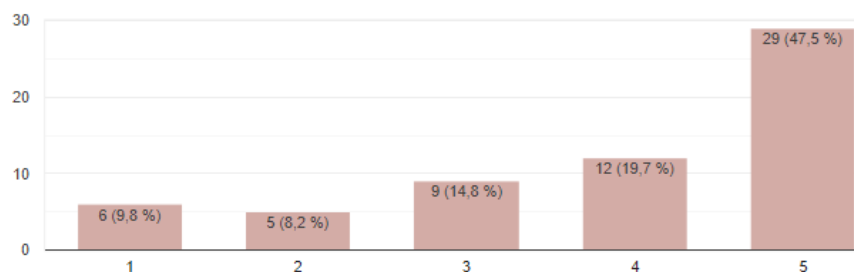
Valoraciones y aportaciones sobre las acciones de mejora

A continuación se detallan las valoraciones sobre las acciones de mejora previstas para cada una de las líneas estratégicas de este apartado, valorados del 1 al 5, siendo 1 la que se considera menos prioritaria y 5 la que se considera imprescindible. Se incorporan igualmente las aportaciones a las diferentes actuaciones; y nuevas actuaciones, señaladas por la vecindad, que no se han tenido en cuenta y que consideran importante que se lleven a cabo.

VALORACIÓN SOBRE LAS ACCIONES DE MEJORA PARA LA LÍNEA ESTRATÉGICA A: VIVIENDAS

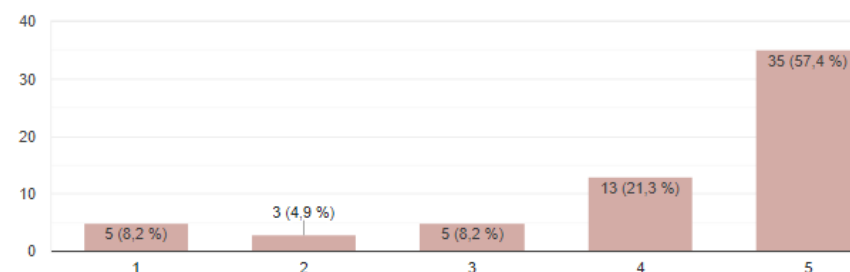
V_A.1: Desarrollo de las Unidades de Ejecución UE-62 y la UE-22 y UE-23

61 respuestas



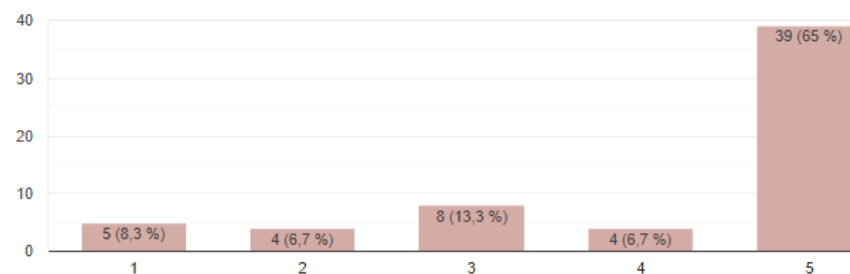
V_A.2: Inclusión de los solares vacíos en el Registro municipal de solares de la GMU

61 respuestas



V_A.3: Limitación de los usos turísticos en el barrio

60 respuestas



Según los resultados obtenidos las tres acciones de mejora propuestas para la Línea Estratégica A están muy bien valoradas como imprescindibles, siendo la más votada, con un **65 % de las 60 respuestas** obtenidas, la acción **V_A.3:** Inclusión de los solares vacíos en el Registro municipal de solares de la GMU, seguida de la acción **V_A.2:** Inclusión de los solares vacíos en el Registro municipal de solares de la GMU con un **57,4% de 61 respuestas**.

APORTACIONES SOBRE LAS ACCIONES DE MEJORA PARA LA LÍNEA ESTRATÉGICA A: VIVIENDAS

V_A.1: Desarrollo de las Unidades de Ejecución UE-62 y la UE-22 y UE-23

23 Respuestas

1. Solicitamos Información de los detalles del proyecto
2. Nos gustaría un estudio a fondo de la posibilidad de respetar la estructura de los antiguos corralones en Lagunillas.
3. Buscar una estética que mantenga la identidad del barrio.
4. Apuesta en los locales por negocios relacionados con consumo ecológico local y con artistas locales.
5. De nuevo, no se nos ha informado de las tecnocasas. Queremos información detallada. Que se respete la altura y la estructura de los antiguos corralones, que esto no se convierta en una zona de Airbnb respeto ante la opinión de los vecinos ante esta actuación. Hacer un estudio de las estructuras de los edificios que lindarían con esta actuación ya que no sería la primera vez que se afecta a pilares de otros edificios de construcciones históricas con el riesgo que eso conlleva. Mantener la altura y estética del barrio. Que los locales nuevos que se creen vayan con la identidad del barrio
6. Requerimos más información
7. Más información
8. Solicitamos Información de los detalles del proyecto

9. Rehabilitación de las antiguas. Las nuevas construcciones son estéticamente abominables.
10. Reservar un porcentaje significativo de las nuevas viviendas construidas a personas que trabajen o mantengan una vinculación personal con el barrio. Facilitar el acceso a la vivienda en estos casos.
11. La UE-62 se podría unir con la plaza Miguel de los Reyes y no ir residencial.
12. Para opinar sobre el desarrollo de estas unidades necesito saber cuáles son las condiciones, cómo será la adjudicación y si está prevista una reserva de viviendas para uso de los habitantes del barrio.
13. Habría que ser riguroso para impedir que las viviendas que se construyan puedan derivar en uso turístico. Sería conveniente que uno de los parámetros para la concesión de las viviendas se tenga en cuenta las necesidades de los trabajadores jóvenes del centro urbano.
14. Falta información de detalle del proyecto, y estudios que muestren la identidad de barrio
15. Promociones públicas todas de alquiler, ninguna en propiedad.
16. Es sumamente importante que un % considerable (>20%) de todas las nuevas viviendas que se ejecuten (públicas o privadas) se destinen a alquiler social (precios regulados y asequibles) para personas que quieran vivir y trabajar en el barrio (comercio local) con todas las ventajas que eso genera: evita uso de coche y por tanto de contaminación, fomenta la economía local y por tanto el empleo y la equidad, crea comunidad.
17. Las unidades UE-62, considero hacer uso a dichos solares para la construcción de jardín público, como ampliación de los jardines Miguel de los Reyes, que destinarlo a uso residencial.
18. Las viviendas deben ser de promoción pública y con unos precios accesibles.
19. Sin una regulación de los precios y el uso real de estas viviendas, no servirá de nada.
20. Promover la vivienda social, asequible y de calidad. Evitar la especulación, y respetar las características de los inmuebles en la medida de lo posible.
21. Dar solución a los edificios de Okupas en pleno corazón del barrio (C/ Lagunillas).
22. Hacer un estudio a fondo de la posibilidad de respetar la estructura de los antiguos corralones en Lagunillas.
23. Qué se detalle a los vecinos cómo sería este proyecto.

V_A.2: Inclusión de los solares vacíos en el Registro municipal de solares de la GMU

13 Respuestas

1. Respetar los solares de uso autogestionados e impulsar la construcción en los demás.
2. Respetar los solares que ya usan las asociaciones del barrio
3. Se desea una autogestión de solares e incremento de esta.
4. Se debería respetar el uso de los espacios autogestionadas
5. Sustituiría las edificaciones por pequeños parques.
6. Si la inclusión en el registro implica que se desarrollarán proyectos en condiciones que perjudiquen el perfil actual, sería muy importante profundizar en aspectos como una normativa de edificación acorde con las del barrio, así como también los usos permitidos.
7. El Barrio ya cuenta con suficientes apartamentos turísticos.
8. Priorizar las construcciones de uso residencial frente a las turísticas.
9. Solares convertidos en espacios libres sería una buena forma de mejorar el barrio. No necesitamos más edificios, necesitamos áreas verdes.
10. Respetar los espacios autogestionados.
11. Evitar la especulación, y respetar las características de los inmuebles en la medida de lo posible.
12. Es urgente que sean limpiados y se incremente la vigilancia ante el consumo de drogas en el entorno de estos lugares.

13. VPO, nada de uso turístico.

V_A.3: Limitación de los usos turísticos en el barrio

19 Respuestas

1. Atender a esta demanda solicitada por las asociaciones del barrio.
2. No queremos más pisos turísticos y se está haciendo uno nuevo en la zona de Lagunillas con plaza de la Victoria. Limitar ese uso. Esto es un barrio de vecinos, no más gentrificación.
3. Tener en cuenta las asociaciones del barrio y sus limitaciones
4. Es muy importante que se evite la pérdida de identidad del barrio y la sustitución de residentes por turistas, por lo que es necesario limitar las plazas de apartamentos turísticos. Atender en este sentido a las demandas de las Asociaciones del Barrio
5. Limitación de uso turístico
6. Mayor control de la entrada de visitantes extranjeros los fines de semana.
7. Un acierto. Si yo fuera turista no vendría a ver a otros turistas.
8. Tengo en mi propio edificio esta situación, es prioritario limitar el uso turístico si se quiere mantener el espíritu del barrio.
9. Me parece básico.
10. Limitación de los apartamentos turísticos, atendiendo a las demandas de las asociaciones del barrio

11. Es fundamental atender a esta demanda solicitada por las asociaciones del barrio. Necesitamos regular el uso de la vivienda, priorizando a las personas residentes de larga duración, en especial las que trabajen en el barrio, y prohibiendo la concesión de nuevas licencias de uso turístico. Aprendamos de los errores de otras zonas de Málaga (como el centro histórico) y otras ciudades (Venecia, Barcelona...) que se han convertido en meros escaparates turísticos, expulsando a los vecinos con procesos de gentrificación y turistificación brutales, que además extraen la riqueza del barrio para las franquicias y multinacionales, empobreciendo a la población local, rompiendo los lazos sociales y generando muchísima contaminación por los flujos globales de personas y productos. Hay que diversificar y localizar la economía. Empecemos en Lagunillas, es el lugar ideal.
12. Esta es una de las actuaciones más importantes.
13. En parte entiendo que hay que poner coto, aunque gracias a este asunto se ha puesto en el punto de mira este barrio con intervenciones privadas que han empezado a lavar la cara del mismo. El primer coto, cortar con la implantación de edificios destinados exclusivamente a apartamentos turísticos. El segundo, limitar las licencias por ejemplo por bloques, quizá con un porcentaje de licencias estipulado según la ratio (evitando la pérdida de la identidad de barrio con el desplazamiento de vecinos) y que una licencia no pueda venderse con el piso, ya que se convertiría en una "servidumbre turística".
14. Hay que limitarlo pronto pues el fenómeno va creciendo.
15. Fundamental limitar el uso turístico.
16. Sería discriminatorio para unos propietarios si y para otros no... en función de la ubicación.
17. Con las promociones que va a llevar el Ayuntamiento en los edificios de la Junta se garantiza ya un cierto equilibrio.
18. Fomentar VPO.
19. Me parece uno de los puntos más importantes, a los vecinos nos preocupa mucho la dificultad para poder acceder a alquileres en la zona debido al aumento de apartamentos turísticos, que se limiten las licencias por favor.

NUEVAS ACCIONES DE MEJORA PROPUESTAS PARA LA LÍNEA ESTRATÉGICA A: VIVIENDAS

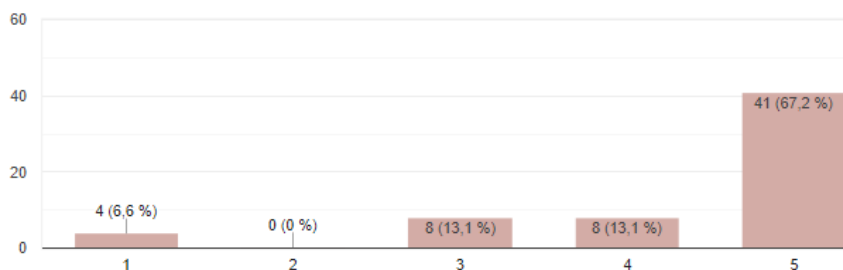
11 Respuestas

1. No se nos ha informado de las demoliciones producidas en el último tiempo, ya que esto es participativo, que lo sea de verdad. Dar información de las tecnocasas y que si se hacen sean para viviendas familiares. Que se de ayuda a acceder a ellas o a los locales a gente que trabaja en el barrio y forma parte de él. Que se revise el alquiler turístico.
2. Que se dé prioridad a estudiantes y colectivos necesitados por situación económica.
3. En el proyecto de las tecnocasas que se garantice ocupación por población con diversificación económica y que se facilite vivienda (y locales) a residentes de la zona y viviendas a estudiantes o habitantes relacionados con colectivos necesitados implantados en la zona.
4. Concretar una ordenanza que regule los porcentajes de ocupación de apartamento turístico, prohibiendo la concesión de nuevas licencias.
5. Más información de las demoliciones y que se facilite al colectivo de estudiantes.
6. Si esto es un proceso participativo explicar por qué no se ha informado de las demoliciones que se hicieron hace meses en los corralones.
7. Alquileres de larga duración en edificios rehabilitados.
8. Reservar un porcentaje significativo de las nuevas viviendas construidas a personas que trabajen o mantengan una vinculación personal con el barrio. Facilitar el acceso a la vivienda en estos casos.
9. Falta información de algunos proyectos e informar de algunas demoliciones que ya se han realizado. Viviendas para estudiantes y acceso a las viviendas de manera diversificada
10. Muy importante tener en cuenta diversificación social en adjudicaciones
11. Controlar precio y evitar especulación con los solares. Ya existen precios desorbitados en la zona, y nuevas promociones con precios absurdamente altos. Favorecer vivienda asequible de alquiler, accesible para todos los sectores de población.

VALORACIÓN SOBRE LAS ACCIONES DE MEJORA PARA LA LÍNEA ESTRATÉGICA B: HABITABILIDAD

V_B.1: Desarrollo de las Unidades de Ejecución UE-62 y la UE-22 y UE-23

61 respuestas



Según los resultados obtenidos la acción de mejora propuesta para la Línea Estratégica A están muy bien valoradas como imprescindible con un **67,2% de 61 respuestas**.

APORTACIONES SOBRE LAS ACCIONES DE MEJORA PARA LA LÍNEA ESTRATÉGICA B: HABITABILIDAD

V_B.1: Desarrollo de las Unidades de Ejecución UE-62 y la UE-22 y UE-23

13 Respuestas

1. También conceder ayudas para retirar la uralita.
2. Como presidenta de una comunidad, en próxima junta hablaremos de energía solar, por lo que este punto, en su totalidad además es muy interesante, siempre que para solicitar las ayudas no se regule de forma poco eficaz como las ayudas de la JA que existían para la accesibilidad de edificios, por ejemplo.
3. Una línea específica debería ir encaminada a subvencionar la retirada del amianto instalado en domicilios.
4. Sobre todo se deben de ayudar a los residentes a cumplir un mínimo de rehabilitación y adecuación de las viviendas para mejorar el entorno de la calle.
5. Las ayudas a la rehabilitación y la mejora de la habitabilidad son imprescindibles para mantener las edificaciones tradicionales del barrio.
6. Debería una línea de ayuda pública que asuma los costes extraordinarios derivados de la retirada del amianto instalado en las viviendas.
7. Integrar formas de energías renovables en azoteas.

8. Conceder otras ayudas para uralita y amianto.
9. Hay un problema de atascos en Lagunillas hay que rehabilitar la red municipal de tuberías.
10. Sí, con las ayudas europeas para la transición energética y recuperación económica (Pacto Verde Europeo, fondos de reconstrucción post-pandemia...) hay que subvencionar, proporcionalmente a las capacidades económicas de cada residente o familia, la rehabilitación energéticamente los edificios del barrio, especialmente antiguos e históricos, manteniendo su idiosincrasia, para luchar contra la pobreza energética, disminuir el consumo de energía y por tanto la factura eléctrica y las emisiones de CO2. También se podrían destinar ayudas para fomentar la instalación de paneles solares térmicos y de auto-consumo fotovoltaico, con incentivos extra como la reducción del IBI. También conceder ayudas para retirar la uralita (amianto).
11. Ayudar a conservar y rehabilitar edificios existentes que son la identidad del barrio conservando los edificios.
12. Ayudas para rehabilitación de viviendas.
13. Sobre todo para ayudar quitar entre otras la uralita

NUEVAS ACCIONES DE MEJORA PROPUESTAS PARA LA LÍNEA ESTRATÉGICA B: HABITABILIDAD

5 Respuestas

1. También conceder ayudas para retirar la uralita
2. Fomentar con ayudas la rehabilitación y pintura de fachadas de las casas con grafitis artísticos, que es una de las esencias que tiene el barrio.
3. Ayudas para retirar la uralita
4. Ayudas para rehabilitación de la vivienda.
5. También incluir ayudas para retirar los depósitos y tuberías de amianto.



05

**MEDIO AMBIENTE Y
SOSTENIBILIDAD URBANA**

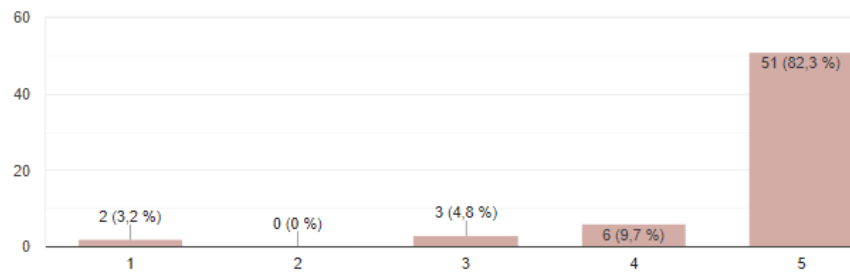
05.1_ LÍNEAS ESTRATÉGICAS PARA MEDIO AMBIENTE Y SOSTENIBILIDAD URBANA

Valoración de las líneas estratégicas

A continuación se detallan las valoraciones de las líneas estratégicas de este apartado, valorados del 1 al 5, siendo 1 la que se considera menos prioritaria y 5 la que se considera imprescindible.

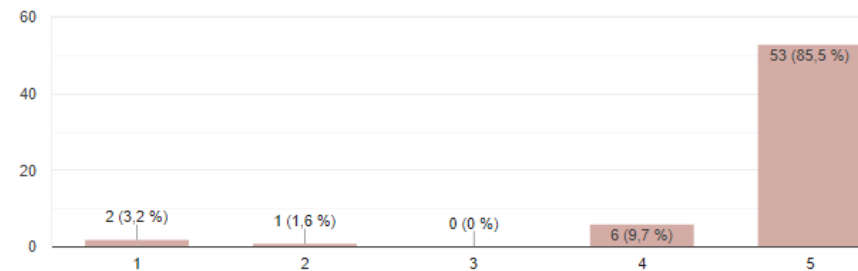
LÍNEA ESTRATÉGICA A: Incremento y mejora de las zonas destinadas a espacios verdes

60 respuestas



LÍNEA ESTRATÉGICA B: Mejora de la limpieza y mantenimiento del barrio

62 respuestas



Según los resultados obtenidos la línea estratégica más votada como imprescindible, con un **85,5% de 62 respuestas** es la **Línea Estratégica B: Mejora de la limpieza y mantenimiento del barrio**, seguida, con un **82,3% de 60 respuestas**, de la **Línea Estratégica A: Incremento y mejora de las zonas destinadas a espacios verdes**.

05.2_ ACCIONES DE MEJORA PARA MEDIO AMBIENTE Y SOSTENIBILIDAD URBANA

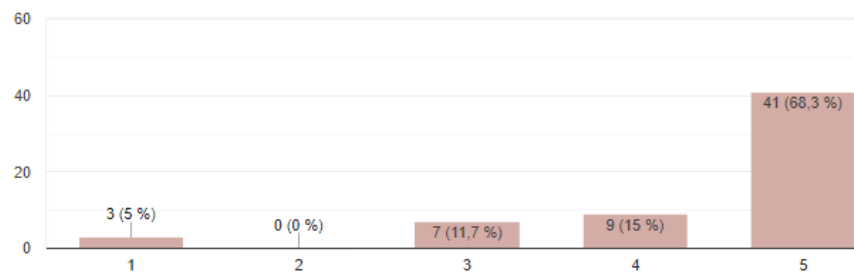
Valoraciones y aportaciones sobre las acciones de mejora

A continuación se detallan las valoraciones sobre las acciones de mejora previstas para cada una de las líneas estratégicas de este apartado, valorados del 1 al 5, siendo 1 la que se considera menos prioritaria y 5 la que se considera imprescindible. Se incorporan igualmente las aportaciones a las diferentes actuaciones; y nuevas actuaciones, señaladas por la vecindad, que no se han tenido en cuenta y que consideran importante que se lleven a cabo.

VALORACIÓN SOBRE LAS ACCIONES DE MEJORA PARA LA LÍNEA ESTRATÉGICA A: ESPACIOS VERDES

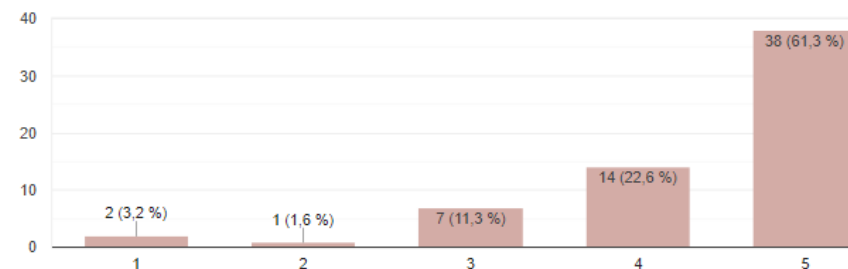
MA_A.1: Creación de una zona verde en el solar junto a calle Chaves

60 respuestas



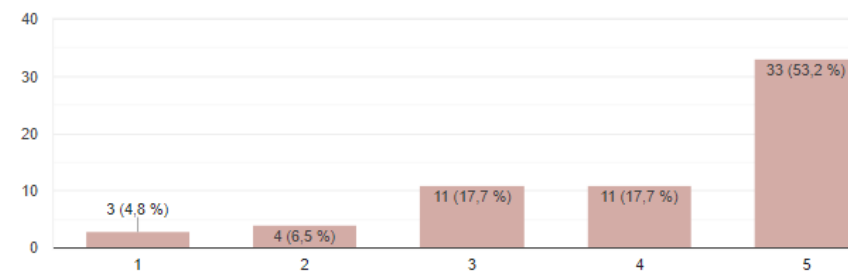
MA_A.2: Adecuación del espacio público junto a la antigua Casa de Socorro

62 respuestas



MA_A.3: Programa de fomento de la jardinería en terrazas y balcones

62 respuestas



Según los resultados obtenidos las tres acciones de mejora propuestas para la Línea Estratégica A están muy bien valoradas como imprescindibles, y muy próximas entre sí, siendo la más votada, con un **68,3 % de las 60 respuestas** obtenidas, la acción **MA_A.1:** Creación de una zona verde en el solar junto a calle Chaves, **MA_A.2:** Adecuación del espacio público junto a la antigua Casa de Socorro, con un **61,3% de 62 respuestas**.

APORTACIONES SOBRE LAS ACCIONES DE MEJORA PARA LA LÍNEA ESTRATÉGICA A: ESPACIOS VERDES

MA_A.1: Creación de una zona verde en el solar junto a calle Chaves

7 respuestas

1. Me parece que en esa parcela es más adecuado mejorar las instalaciones para su uso como "pipi-can" ya que no hay otro espacio en el barrio para este fin
2. Incluir espacios de juego para uso infantil en los espacios verdes o de uso público.
3. ¿Dónde se va a poner el parque de perros? Aunque esa zona está plagada de pulgas y yo allí no llevaría a mis perros.
4. Primero: solucionar el problema de los perros
5. Estupendo. Trabajo en el centro de salud y es horrible ver ese solar sucio a diario junto a un establecimiento sanitario.
6. Consultar siempre al vecindario y a expertos en renaturalización urbana del Clúster de Soluciones basadas en la Naturaleza (IUCN, UMA...)
7. Proyecto primordial para el barrio. Gran escasez actual de espacios verdes abiertos y equipamiento lúdico infantil.

MA_A.2: Adecuación del espacio público junto a la antigua Casa de Socorro

12 respuestas

1. Se ha remodelado esta zona sin informar ni consultar al vecindario. La zona vegetal es insuficiente.
2. Creo que ya no están los contenedores y han puesto mobiliario.
3. Hace menos de un mes que se han hecho modificaciones mínimas en este espacio, y por supuesto, no son suficientes y están lejos de ser consideradas como ideales.
4. Más zonas verdes, consensuar.
5. Que se consulte a los vecinos.
6. La zona vegetal es insuficiente.
7. Dotar de mucha vegetación la plaza que esta junto a la casa de socorro, los bancos no sirven más que para generar ruidos y suciedad por parte de los usuarios, tiene que ser un sitio amable y de sombra, pero de paso. Para no generar molestias a los vecinos. Y más iluminación para generar un entorno seguro.
8. Sí, pero que se consensue con el barrio cómo lo van a hacer.
9. Se ha remodelado esta zona sin informar ni consultar al vecindario. La zona vegetal es insuficiente. Como el resto de renaturalizaciones, debe ser parte de un corredor verde entre Gibralfaro y El Ejido, consultando siempre al vecindario a expertos del Clúster de Soluciones basadas en la Naturaleza.

10. Más zonas verdes y consulta a los vecinos de lo que se va a hacer

11. Aumentar zona verde y consulta vecinal.

12. Aumentar la zona verde y consultar con los vecinos.

MA_A.3: Programa de fomento de la jardinería en terrazas y balcones

7 respuestas

1. Sería precioso, pero si no cuidan las calles, dudo que quieran cuidar macetas. Esto requiere de estrategia y no conozco la misma.
2. Debería permitirse poner macetas en las fachadas en planta baja (tipo Frigiliana y otros).
3. Concurso de patios y balcones como los que se realizan en la Trinidad – Perchel.
4. Todo lo que sea aumentar la presencia de la naturaleza me parece un auténtico acierto sobre todo con especies locales, no de jardines de césped artificial y dos cactus cómo están en el camino nuevo.
5. Muy necesaria la renaturalización ciudadana tanto de espacios públicos como privados (edificios), eliminando las trabas burocráticas y administrativas para ello, incentivando fiscalmente vía IBI, con subvenciones y asesoramiento experto.

6. Más zona vegetal.
7. Sería importante coordinar un plan para facilitar el desarrollo de esta propuesta entre los vecinos, facilitando materiales reciclados.

NUEVAS ACCIONES DE MEJORA PROPUESTAS PARA LA LÍNEA ESTRATÉGICA A: ESPACIOS VERDES

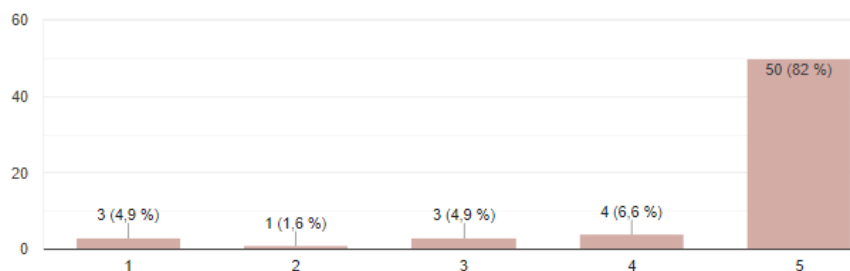
4 Respuestas

1. Adecuación conjunta de calle Abdias, zona de entrada de huerto la Yuca al que pertenezco. Sería estupendo un parterre de aromáticas junto al muro del huerto. Queríamos hacerlo, pero se nos acabó el presupuesto. En esa calle creo que todavía no se baldea. Habría que pasar los árboles de esa zona.
2. Además, el riesgo de inundaciones es alto y el sistema de alcantarillado no está preparado. C/Vital Aza se convierte en un río y Coto Doñana solo tiene una alcantarilla minúscula para la cantidad de agua que baja de la colina por la inclinación de las calles (se produce un tapón entre Vital Aza y Coto Doñana). Se requiere por tanto una mejora del alcantarillado y una renaturalización con árboles, vegetación, y pavimento blando permeable para retener y absorber el agua de escorrentía.
3. Fundamental también que se incluyan zonas de juego para niños y familias.
4. Es importante pensar en un plan integral sobre los espacios verdes en Lagunillas, como si se tratara de un único parque con tipos de vegetación que se relacionen entre sí, incluyendo en el proyecto a la red de terrazas verdes.

VALORACIÓN SOBRE LAS ACCIONES DE MEJORA PARA LA LÍNEA ESTRATÉGICA B: LIMPIEZA

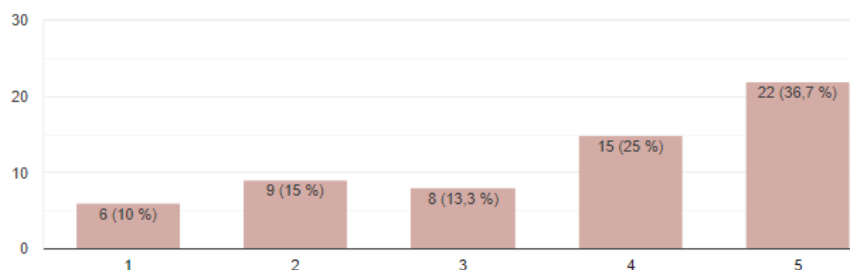
MA_B.1: Mejora del sistema de recogida selectiva de residuos en Lagunillas

61 respuestas



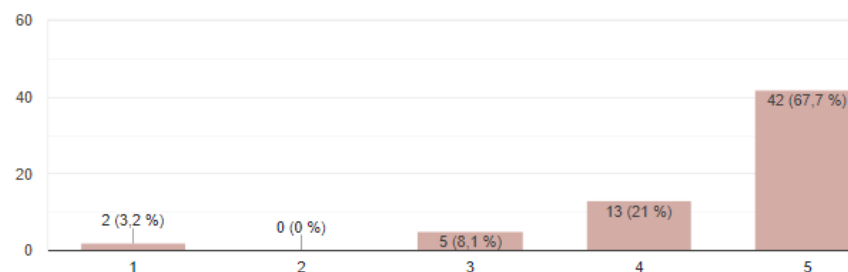
MA_B.2: Creación de un parque canino

60 respuestas



MA_B.3: Instalación de la red de baldeo

62 respuestas



Según los resultados obtenidos las tres acciones de mejora propuestas para la Línea Estratégica B están muy bien valoradas como imprescindibles, siendo la más votada, con un **82 % de las 61 respuestas** obtenidas, la acción **MA_B.1: Mejora del sistema de recogida selectiva de residuos en Lagunillas**, seguida de la acción **MA_B.3: Instalación de la red de baldeo**, con un **67,7% de 62 respuestas**.

APORTACIONES SOBRE LAS ACCIONES DE MEJORA PARA LA LÍNEA ESTRATÉGICA B: LIMPIEZA

MA_B.1: Mejora del sistema de recogida selectiva de residuos en Lagunillas

7 respuestas

1. Contenedores soterrados
2. Junto al Huerto La Yuca
3. Es el área de actuación más necesario. Además de los residuos, limpieza más profunda y más a menudo. A veces el barrio da mucha pena su aspecto.
4. Creo que la concienciación social tiene que ir de la mano con estas acciones para obtener el mayor impacto.
5. Recogida de muebles, recogida de electrodomésticos, la calle siempre está llena de desperdicios que se cree un sistema que funcione mejor.
6. La higiene espanta la marginalidad.
7. Sí, hacen falta bastantes más puntos de recogida selectiva de residuos que separen: papel/cartón, plásticos/envases, pilas, aceites, general y orgánico. Se podría realizar un piloto de recogida puerta a puerta del residuo orgánico para compostaje. Hace falta también una campaña de sensibilización ciudadana al respecto.

MA_B.2: Creación de un parque canino

8 respuestas

1. Tal vez en una de las terrazas de Plaza de Miguel de los Reyes.
2. Creo que su actual ubicación es la idónea, aunque habría que mejorarla.
3. ¿Donde? ¿Qué adecuaciones? ¿Será limpiado regularmente?
4. En frente hay varios solares sin construir.
5. Promover recogida de excrementos, no por medio de la sanción sino con la educación.
6. En las inmediaciones hay espacios para los perros, en todo caso, quizá se podría limitar alguna zona en la plaza Miguel reyes.
7. En la plaza de Miguel de los Reyes.
8. Se podría estudiar su instalación en la plaza Miguel de los Reyes.

MA_B.3: Instalación de la red de baldeo

13 respuestas

1. Que los técnicos diseñen plan y consensuen con vecinos.
2. Se podría ampliar la red de baldeo a todo el barrio o, al menos, que incluya también el eje principal de C/ Lagunillas.
3. Fumigación.
4. Necesario también a la calle Lagunillas y adyacente.

5. Quizás se podría hacer un esfuerzo y tender la red hasta la plaza de la Victoria.
6. Creo que la concienciación social tiene que ir de la mano con estas acciones para obtener el mayor impacto.
7. Que no se quede en unas simples tapas de registro rojas en el suelo como ha pasado en todo el entorno de calle Nosquera, Carreterías, Andrés Pérez etc...
8. Consultar a los vecinos, ya estamos bien conectados, pero no se limpia con la frecuencia que se debería las calles.
9. Solo con un proceso de participación.
10. Si por favor. Higiene, naturaleza y cultura promueven la sostenibilidad de una ciudad.
11. Diseñar plan y consensuar con los vecinos.
12. Que los técnicos diseñen un plan y se haga consulta.
13. Parece que hay una frontera en cuanto a limpieza entre la zona de la Merced por lo que la mejora en el sistema de baldeo en el barrio es muy importante.

NUEVAS ACCIONES DE MEJORA PROPUESTAS PARA LA LÍNEA ESTRATÉGICA B: LIMPIEZA

5 Respuestas

1. Hacer mejor actuación y supervisión de los trabajos realizados. Más papeleras en la zona. Más limpieza por parte de LIMASA.
2. Considero que se nos ha mandado una encuesta muy extensa sin habernos dado información y sin apenas tiempo. Se nos imponen decisiones de técnicos, queremos que las decisiones no sean unilaterales sino de haya un diálogo. Los vecinos somos los que vivimos en el barrio cada día, merecemos ser escuchados y que se nos expliquen las cosas y sobretodo que nuestra opinión sea considerada. El documento carece de mucha información necesaria y opinar sobre actuaciones sin tener información se hace difícil y costoso.
3. Implicación de las asociaciones vecinales.
4. Campaña de sensibilización en la que participen los propios vecinos para fomentar el auto-empoderamiento en la limpieza y mantenimiento colectivo del barrio.
5. Sería importante el diseño de un plan integral de limpieza y mantenimiento del barrio que sea consensuado con los vecinos para que así consideremos que la limpieza y el mantenimiento es cosa de todos.



06

**APORTACIONES RECIBIDAS POR
CORREO ELECTRÓNICO**

Correo 1

Quería aportar tres ideas o proyectos que tendrían como objetivos:

1. **La ocultación de tendedores y máquinas de aires acondicionados**, con posibilidad de crear un nicho de empleo para la gente del barrio en paro. Sería importante la colaboración de Ecoembes, empresas de energía y la UMA con la Escuela de arte San Telmo, por ejemplo.
2. **Involucrar a los niños y jóvenes en la limpieza y decoración del barrio.**
3. **Involucrar a los adultos en el cuidado y limpieza del barrio.**

Correo 2

A continuación se exponen las principales ideas del documento recibido titulado **Lagunillas "Barrio de Creadores"** (para más información consultar el documento completo)

Apostamos por una regeneración sin cambiar la estructura del barrio.

Fase de oportunidad

- Para que los malagueños empiecen a valorar el barrio se debe Implantar y coordinar actividades atractivas para el comerciante, vecino y turista, como poner en marcha un zoco

o mercado tipo artesanal que al menos una vez al mes se llevara a cabo por los diferentes solares y negocios que, con este perfil, se encuentran en la zona.

- Para ello se solicita la cesión de los solares a cambio de su mantenimiento. Para su rehabilitación y el acondicionamiento se pedirá asesoramiento a la Escuela de Arquitectura de la Universidad de Málaga.

Estudio socio-económico

- Para la rehabilitación de edificios y adecentamiento de solares se debe contar con las asociaciones del barrio y con los vecinos del entorno que estén en situación de paro de larga duración.
- Se solicitará asesoramiento de la Cátedra de Empleo y Protección Social de la Universidad de Málaga.

Desarrollo

- Que se organicen una vez cada dos años unas jornadas de arte al aire libre. Se propondrá a Escuela de Bellas Artes de San Telmo, y al Conservatorio Superior de Música para que colaboren en el desarrollo de estas actividades.
- Se contará con las asociaciones que ya están trabajando en el barrio en el sector de la creación.
- Se respetarán dentro lo posible las obras de arte ya creadas en los murros y solares del entorno, siempre que sea posible se deben quedar.

- Se contará con profesionales dedicados a la imaginería, bordados, taller, etc. ubicados en la zona.
- Se propondrán la creación de unas jornadas de teatro y música al aire libre
- Se propondrá la creación de una imagen de marca, y una identificación del barrio, además de portada que identifique el barrio en los accesos más singulares del barrio.

Repoblación

- Los edificios abandonados que lo admitan, se deben rehabilitar y conservar ese aire decimonónico que aún mantiene.
- Esta rehabilitación se debería de hacer a través de créditos blandos-
- En los solares que lo admitan, se pueden edificar pequeños apartamentos o estudios para atraer a los jóvenes, o edificar edificios para alquilar a los estudiantes.

Ideas

- Organizar veladillas en los solares que lo admitan
- Adecentar los solares decorándolos por artistas del entorno, con puntos de lectura de libros.
- Crear mobiliario urbano apropiado para la lectura.
- Habilitar espacios para que se hagan encuentros gastronómicos por los restauradores de la zona acompañados de espectáculos musicales y artísticos.